

ОПИСАНИЕ МЕСТОПОЛОЖЕНИЯ ГРАНИЦ

Публичный сервитут в отношении земель и земельных участков в целях строительства и эксплуатации линейного объекта «Газопровод межпоселковый от х. Гетманов к х. Николаевка, х. Венделеевка (ГРП-1), х. Венделеевка (ГРП-2), сл. Туриловка, х. Кузмичевка, х. Гернер с отводом на х.Беляевск, х. Новая Деревня Миллеровского района Ростовской области»

(наименование объекта, местоположение границ которого описано)

Сведения об объекте

№ п/п	Характеристики объекта	Описание характеристик
1	2	3
1	Местоположение объекта	Ростовская обл., р-н Миллеровский
2	Площадь объекта ± величина погрешности определения площади ($P \pm \Delta P$)	483904±243 кв.м
3	Иные характеристики объекта	Публичный сервитут в отношении земель и земельных участков в целях строительства и эксплуатации линейного объекта "Газопровод межпоселковый от х. Гетманов к х. Николаевка, х. Венделеевка (ГРП-1), х. Венделеевка (ГРП-2), сл. Туриловка, х. Кузмичевка, х. Гернер с отводом на х.Беляевск, х. Новая Деревня Миллеровского района Ростовской области" в соответствии с пунктом 1 статьи 39.37 Земельного Кодекса Российской Федерации, в целях прокладки, переустройства, переноса инженерных коммуникаций, их эксплуатации в границах полос отвода и придорожных полос автомобильных дорог в соответствии с пунктом 4.1. ст. 39.37 Земельного кодекса Российской Федерации, сроком на 10 лет, в пользу Общества с ограниченной ответственностью «Газпром газификация», (ОГРН 1217800107744, ИНН 7813655197, юридический и фактический адрес: 194044, г.Санкт-Петербург, вн.тер.г. Муниципальный округ Сампсониевское, пр-кт Большой Сампсониевский, д. 60, литера А. Телефон: +7 (812) 613-33-00. Электронная почта: info@eoggazprom.ru).

ОПИСАНИЕ МЕСТОПОЛОЖЕНИЯ ГРАНИЦ

Публичный сервитут в отношении земель и земельных участков в целях строительства и эксплуатации линейного объекта «Газопровод межпоселковый от х. Гетманов к х. Николаевка, х. Венделеевка (ГРП-1), х. Венделеевка (ГРП-2), сл. Туриловка, х. Кузмичевка, х. Гернер с отводом на х.Беляевск, х. Новая Деревня Миллеровского района Ростовской области»

(наименование объекта, местоположение границ которого описано)

Сведения о местоположении границ объекта

1. Система координат 61.2

2. Сведения о характерных точках границ объекта

Обозначение характерных точек границ	Координаты, м		Метод определения координат характерной точки	Средняя квадратическая погрешность положения характерной точки (M_t), м	Описание обозначения точки на местности (при наличии)
	X	Y			
1	2	3	4	5	6
1	631042.19	2240309.68	Аналитический метод	0.10	—
2	631046.49	2240334.73	Аналитический метод	0.10	—
3	631052.29	2240332.05	Аналитический метод	0.10	—
4	631057.73	2240368.45	Аналитический метод	0.10	—
5	631046.86	2240428.17	Аналитический метод	0.10	—
6	631025.95	2240456.64	Аналитический метод	0.10	—
7	630988.20	2240587.59	Аналитический метод	0.10	—
8	630952.90	2240616.00	Аналитический метод	0.10	—
9	630952.92	2240684.22	Аналитический метод	0.10	—
10	630528.13	2241589.15	Аналитический метод	0.10	—
11	630461.00	2241588.88	Аналитический метод	0.10	—
12	630461.00	2241644.55	Аналитический метод	0.10	—
13	630466.00	2241644.55	Аналитический метод	0.10	—
14	630466.00	2242228.51	Аналитический метод	0.10	—
15	630611.05	2242288.94	Аналитический метод	0.10	—
16	630610.96	2243043.38	Аналитический метод	0.10	—
17	630659.46	2243043.38	Аналитический метод	0.10	—
18	631234.74	2242909.52	Аналитический метод	0.10	—
19	631245.22	2242954.26	Аналитический метод	0.10	—

ОПИСАНИЕ МЕСТОПОЛОЖЕНИЯ ГРАНИЦ

Публичный сервитут в отношении земель и земельных участков в целях строительства и эксплуатации линейного объекта «Газопровод межпоселковый от х. Гетманов к х. Николаевка, х. Венделеевка (ГРП-1), х. Венделеевка (ГРП-2), сл. Туриловка, х. Кузмичевка, х. Гернер с отводом на х.Беляевск, х. Новая Деревня Миллеровского района Ростовской области»

(наименование объекта, местоположение границ которого описано)

Сведения о местоположении границ объекта

1	2	3	4	5	6
20	631218.15	2242960.59	Аналитический метод	0.10	—
21	631210.41	2242931.61	Аналитический метод	0.10	—
22	630661.29	2243059.38	Аналитический метод	0.10	—
23	630611.05	2243059.38	Аналитический метод	0.10	—
24	630611.05	2243107.00	Аналитический метод	0.10	—
25	630383.84	2243107.00	Аналитический метод	0.10	—
26	630374.36	2243119.92	Аналитический метод	0.10	—
27	630370.17	2243117.17	Аналитический метод	0.10	—
28	630221.89	2243319.34	Аналитический метод	0.10	—
29	630159.74	2243527.88	Аналитический метод	0.10	—
30	630063.06	2243680.30	Аналитический метод	0.10	—
31	630068.09	2243682.79	Аналитический метод	0.10	—
32	630064.44	2243700.55	Аналитический метод	0.10	—
33	630056.86	2243701.47	Аналитический метод	0.10	—
34	630063.13	2243743.41	Аналитический метод	0.10	—
35	630069.11	2243742.61	Аналитический метод	0.10	—
36	630073.35	2243775.71	Аналитический метод	0.10	—
37	630101.10	2243814.92	Аналитический метод	0.10	—
38	630116.66	2243815.84	Аналитический метод	0.10	—
39	630115.47	2243837.91	Аналитический метод	0.10	—
40	630092.05	2243836.53	Аналитический метод	0.10	—
41	630091.62	2243827.37	Аналитический метод	0.10	—
42	630082.02	2243814.95	Аналитический метод	0.10	—

ОПИСАНИЕ МЕСТОПОЛОЖЕНИЯ ГРАНИЦ

Публичный сервитут в отношении земель и земельных участков в целях строительства и эксплуатации линейного объекта «Газопровод межпоселковый от х. Гетманов к х. Николаевка, х. Венделеевка (ГРП-1), х. Венделеевка (ГРП-2), сл. Туриловка, х. Кузмичевка, х. Гернер с отводом на х.Беляевск, х. Новая Деревня Миллеровского района Ростовской области»

(наименование объекта, местоположение границ которого описано)

Сведения о местоположении границ объекта

1	2	3	4	5	6
43	630034.48	2243810.57	Аналитический метод	0.10	—
44	630031.94	2243792.39	Аналитический метод	0.10	—
45	629908.33	2243811.61	Аналитический метод	0.10	—
46	629907.28	2243797.46	Аналитический метод	0.10	—
47	629899.74	2243795.61	Аналитический метод	0.10	—
48	629869.61	2243788.24	Аналитический метод	0.10	—
49	629834.64	2243755.15	Аналитический метод	0.10	—
50	629848.12	2243699.79	Аналитический метод	0.10	—
51	629841.06	2243698.07	Аналитический метод	0.10	—
52	629846.75	2243674.68	Аналитический метод	0.10	—
53	629728.67	2243645.96	Аналитический метод	0.10	—
54	629568.94	2243610.64	Аналитический метод	0.10	—
55	628894.00	2243488.03	Аналитический метод	0.10	—
56	628834.56	2243467.30	Аналитический метод	0.10	—
57	628839.31	2243462.64	Аналитический метод	0.10	—
58	628733.36	2243425.75	Аналитический метод	0.10	—
59	628725.36	2243436.15	Аналитический метод	0.10	—
60	628684.65	2243449.95	Аналитический метод	0.10	—
61	628670.13	2243403.75	Аналитический метод	0.10	—
62	628719.31	2243386.43	Аналитический метод	0.10	—
63	628733.05	2243421.29	Аналитический метод	0.10	—
64	628840.24	2243458.68	Аналитический метод	0.10	—
65	628842.36	2243453.08	Аналитический метод	0.10	—

ОПИСАНИЕ МЕСТОПОЛОЖЕНИЯ ГРАНИЦ

Публичный сервитут в отношении земель и земельных участков в целях строительства и эксплуатации линейного объекта «Газопровод межпоселковый от х. Гетманов к х. Николаевка, х. Венделеевка (ГРП-1), х. Венделеевка (ГРП-2), сл. Туриловка, х. Кузмичевка, х. Гернер с отводом на х.Беляевск, х. Новая Деревня Миллеровского района Ростовской области»

(наименование объекта, местоположение границ которого описано)

Сведения о местоположении границ объекта

1	2	3	4	5	6
66	628898.09	2243472.51	Аналитический метод	0.10	—
67	629572.09	2243594.95	Аналитический метод	0.10	—
68	629732.29	2243630.37	Аналитический метод	0.10	—
69	629866.07	2243662.91	Аналитический метод	0.10	—
70	629856.60	2243701.85	Аналитический метод	0.10	—
71	629852.01	2243700.73	Аналитический метод	0.10	—
72	629842.34	2243740.41	Аналитический метод	0.10	—
73	629877.53	2243773.71	Аналитический метод	0.10	—
74	629944.27	2243790.03	Аналитический метод	0.10	—
75	630057.49	2243773.03	Аналитический метод	0.10	—
76	630053.27	2243744.89	Аналитический метод	0.10	—
77	630059.20	2243744.00	Аналитический метод	0.10	—
78	630052.89	2243701.96	Аналитический метод	0.10	—
79	630036.28	2243703.92	Аналитический метод	0.10	—
80	630034.86	2243699.15	Аналитический метод	0.10	—
81	630038.14	2243673.10	Аналитический метод	0.10	—
82	630057.25	2243678.25	Аналитический метод	0.10	—
83	630126.25	2243569.59	Аналитический метод	0.10	—
84	630112.71	2243555.10	Аналитический метод	0.10	—
85	630071.20	2243543.98	Аналитический метод	0.10	—
86	630073.50	2243534.32	Аналитический метод	0.10	—
87	630116.60	2243545.57	Аналитический метод	0.10	—
88	630121.75	2243535.37	Аналитический метод	0.10	—

ОПИСАНИЕ МЕСТОПОЛОЖЕНИЯ ГРАНИЦ

Публичный сервитут в отношении земель и земельных участков в целях строительства и эксплуатации линейного объекта «Газопровод межпоселковый от х. Гетманов к х. Николаевка, х. Венделеевка (ГРП-1), х. Венделеевка (ГРП-2), сл. Туриловка, х. Кузмичевка, х. Гернер с отводом на х.Беляевск, х. Новая Деревня Миллеровского района Ростовской области»

(наименование объекта, местоположение границ которого описано)

Сведения о местоположении границ объекта

1	2	3	4	5	6
89	630142.05	2243544.38	Аналитический метод	0.10	—
90	630155.96	2243522.63	Аналитический метод	0.10	—
91	630159.03	2243477.22	Аналитический метод	0.10	—
92	630167.88	2243444.54	Аналитический метод	0.10	—
93	630175.94	2243444.41	Аналитический метод	0.10	—
94	630175.72	2243437.47	Аналитический метод	0.10	—
95	630169.87	2243437.88	Аналитический метод	0.10	—
96	630204.47	2243321.75	Аналитический метод	0.10	—
97	630214.51	2243322.95	Аналитический метод	0.10	—
98	630217.87	2243314.68	Аналитический метод	0.10	—
99	630365.15	2243113.88	Аналитический метод	0.10	—
100	630360.98	2243111.15	Аналитический метод	0.10	—
101	630375.73	2243091.00	Аналитический метод	0.10	—
102	630595.05	2243091.00	Аналитический метод	0.10	—
103	630595.05	2242299.60	Аналитический метод	0.10	—
104	630549.18	2242278.47	Аналитический метод	0.10	—
105	630450.00	2242239.18	Аналитический метод	0.10	—
106	630450.00	2241644.55	Аналитический метод	0.10	—
107	630455.00	2241644.55	Аналитический метод	0.10	—
108	630455.00	2241590.55	Аналитический метод	0.10	—
109	630450.00	2241590.55	Аналитический метод	0.10	—
110	630450.00	2241572.81	Аналитический метод	0.10	—
111	630518.00	2241573.11	Аналитический метод	0.10	—

ОПИСАНИЕ МЕСТОПОЛОЖЕНИЯ ГРАНИЦ

Публичный сервитут в отношении земель и земельных участков в целях строительства и эксплуатации линейного объекта «Газопровод межпоселковый от х. Гетманов к х. Николаевка, х. Венделеевка (ГРП-1), х. Венделеевка (ГРП-2), сл. Туриловка, х. Кузмичевка, х. Гернер с отводом на х.Беляевск, х. Новая Деревня Миллеровского района Ростовской области»

(наименование объекта, местоположение границ которого описано)

Сведения о местоположении границ объекта

1	2	3	4	5	6
112	630936.90	2240684.66	Аналитический метод	0.10	—
113	630936.90	2240641.93	Аналитический метод	0.10	—
114	630284.93	2240631.49	Аналитический метод	0.10	—
115	630088.18	2240631.89	Аналитический метод	0.10	—
116	630092.54	2240626.96	Аналитический метод	0.10	—
117	630049.38	2240627.07	Аналитический метод	0.10	—
118	630048.37	2240632.01	Аналитический метод	0.10	—
119	629672.11	2240632.78	Аналитический метод	0.10	—
120	629674.32	2240627.95	Аналитический метод	0.10	—
121	629635.24	2240628.04	Аналитический метод	0.10	—
122	629633.58	2240632.87	Аналитический метод	0.10	—
123	628317.16	2240636.14	Аналитический метод	0.10	—
124	627745.08	2240636.90	Аналитический метод	0.10	—
125	627745.08	2240631.90	Аналитический метод	0.10	—
126	627673.08	2240632.01	Аналитический метод	0.10	—
127	627673.08	2240637.01	Аналитический метод	0.10	—
128	625695.45	2240639.66	Аналитический метод	0.10	—
129	625695.35	2241585.16	Аналитический метод	0.10	—
130	625690.44	2241585.16	Аналитический метод	0.10	—
131	625690.45	2241657.72	Аналитический метод	0.10	—
132	625697.29	2241657.70	Аналитический метод	0.10	—
133	625719.94	2241708.61	Аналитический метод	0.10	—
134	625712.11	2241718.39	Аналитический метод	0.10	—

ОПИСАНИЕ МЕСТОПОЛОЖЕНИЯ ГРАНИЦ

Публичный сервитут в отношении земель и земельных участков в целях строительства и эксплуатации линейного объекта «Газопровод межпоселковый от х. Гетманов к х. Николаевка, х. Венделеевка (ГРП-1), х. Венделеевка (ГРП-2), сл. Туриловка, х. Кузмичевка, х. Гернер с отводом на х.Беляевск, х. Новая Деревня Миллеровского района Ростовской области»

(наименование объекта, местоположение границ которого описано)

Сведения о местоположении границ объекта

1	2	3	4	5	6
135	625747.00	2241816.11	Аналитический метод	0.10	—
136	625746.48	2241816.78	Аналитический метод	0.10	—
137	625748.19	2241819.44	Аналитический метод	0.10	—
138	625771.40	2241884.42	Аналитический метод	0.10	—
139	625778.48	2241889.12	Аналитический метод	0.10	—
140	625934.36	2242325.90	Аналитический метод	0.10	—
141	625619.81	2242931.70	Аналитический метод	0.10	—
142	625619.81	2243358.77	Аналитический метод	0.10	—
143	625613.81	2243358.77	Аналитический метод	0.10	—
144	625613.76	2243463.77	Аналитический метод	0.10	—
145	625620.16	2243463.77	Аналитический метод	0.10	—
146	625620.10	2243627.02	Аналитический метод	0.10	—
147	625615.06	2243627.74	Аналитический метод	0.10	—
148	625623.93	2243689.32	Аналитический метод	0.10	—
149	625628.88	2243688.59	Аналитический метод	0.10	—
150	625631.18	2243703.52	Аналитический метод	0.10	—
151	625762.34	2243683.73	Аналитический метод	0.10	—
152	626165.78	2243798.04	Аналитический метод	0.10	—
153	626182.99	2243735.59	Аналитический метод	0.10	—
154	626174.69	2243733.38	Аналитический метод	0.10	—
155	626181.50	2243708.20	Аналитический метод	0.10	—
156	626204.34	2243718.75	Аналитический метод	0.10	—
157	626176.88	2243817.82	Аналитический метод	0.10	—

ОПИСАНИЕ МЕСТОПОЛОЖЕНИЯ ГРАНИЦ

Публичный сервитут в отношении земель и земельных участков в целях строительства и эксплуатации линейного объекта «Газопровод межпоселковый от х. Гетманов к х. Николаевка, х. Венделеевка (ГРП-1), х. Венделеевка (ГРП-2), сл. Туриловка, х. Кузмичевка, х. Гернер с отводом на х.Беляевск, х. Новая Деревня Миллеровского района Ростовской области»

(наименование объекта, местоположение границ которого описано)

Сведения о местоположении границ объекта

1	2	3	4	5	6
158	625761.31	2243700.07	Аналитический метод	0.10	—
159	625425.90	2243750.68	Аналитический метод	0.10	—
160	625426.07	2244260.04	Аналитический метод	0.10	—
161	625393.31	2244490.53	Аналитический метод	0.10	—
162	625310.70	2244496.36	Аналитический метод	0.10	—
163	625310.35	2244491.37	Аналитический метод	0.10	—
164	625248.50	2244495.73	Аналитический метод	0.10	—
165	625248.85	2244500.72	Аналитический метод	0.10	—
166	625232.74	2244501.85	Аналитический метод	0.10	—
167	625321.12	2245627.04	Аналитический метод	0.10	—
168	625315.95	2245627.04	Аналитический метод	0.10	—
169	625318.60	2245661.07	Аналитический метод	0.10	—
170	625323.73	2245661.38	Аналитический метод	0.10	—
171	625397.07	2246596.94	Аналитический метод	0.10	—
172	625391.97	2246596.81	Аналитический метод	0.10	—
173	625394.50	2246629.19	Аналитический метод	0.10	—
174	625399.85	2246629.57	Аналитический метод	0.10	—
175	625489.44	2247775.93	Аналитический метод	0.10	—
176	625496.55	2247774.90	Аналитический метод	0.10	—
177	625497.03	2247779.86	Аналитический метод	0.10	—
178	625585.97	2247766.61	Аналитический метод	0.10	—
179	625585.77	2247762.92	Аналитический метод	0.10	—
180	625595.27	2247761.53	Аналитический метод	0.10	—

ОПИСАНИЕ МЕСТОПОЛОЖЕНИЯ ГРАНИЦ

Публичный сервитут в отношении земель и земельных участков в целях строительства и эксплуатации линейного объекта «Газопровод межпоселковый от х. Гетманов к х. Николаевка, х. Венделеевка (ГРП-1), х. Венделеевка (ГРП-2), сл. Туриловка, х. Кузмичевка, х. Гернер с отводом на х.Беляевск, х. Новая Деревня Миллеровского района Ростовской области»

(наименование объекта, местоположение границ которого описано)

Сведения о местоположении границ объекта

1	2	3	4	5	6
181	625599.84	2247806.76	Аналитический метод	0.10	—
182	625586.00	2247808.23	Аналитический метод	0.10	—
183	625585.46	2247804.41	Аналитический метод	0.10	—
184	625588.78	2247803.95	Аналитический метод	0.10	—
185	625587.23	2247782.98	Аналитический метод	0.10	—
186	625580.17	2247783.70	Аналитический метод	0.10	—
187	625579.77	2247779.99	Аналитический метод	0.10	—
188	625586.75	2247779.15	Аналитический метод	0.10	—
189	625585.77	2247772.69	Аналитический метод	0.10	—
190	625553.02	2247777.58	Аналитический метод	0.10	—
191	625552.96	2247776.58	Аналитический метод	0.10	—
192	625497.39	2247784.86	Аналитический метод	0.10	—
193	625498.02	2247790.93	Аналитический метод	0.10	—
194	625491.33	2247791.83	Аналитический метод	0.10	—
195	625474.74	2247793.13	Аналитический метод	0.10	—
196	625382.96	2246628.49	Аналитический метод	0.10	—
197	625388.46	2246628.83	Аналитический метод	0.10	—
198	625385.93	2246596.61	Аналитический метод	0.10	—
199	625380.58	2246596.22	Аналитический метод	0.10	—
200	625307.24	2245660.44	Аналитический метод	0.10	—
201	625312.56	2245660.80	Аналитический метод	0.10	—
202	625309.90	2245627.00	Аналитический метод	0.10	—
203	625304.94	2245626.95	Аналитический метод	0.10	—

ОПИСАНИЕ МЕСТОПОЛОЖЕНИЯ ГРАНИЦ

Публичный сервитут в отношении земель и земельных участков в целях строительства и эксплуатации линейного объекта «Газопровод межпоселковый от х. Гетманов к х. Николаевка, х. Венделеевка (ГРП-1), х. Венделеевка (ГРП-2), сл. Туриловка, х. Кузмичевка, х. Гернер с отводом на х.Беляевск, х. Новая Деревня Миллеровского района Ростовской области»

(наименование объекта, местоположение границ которого описано)

Сведения о местоположении границ объекта

1	2	3	4	5	6
204	625215.53	2244487.03	Аналитический метод	0.10	—
205	625247.73	2244484.76	Аналитический метод	0.10	—
206	625248.08	2244489.75	Аналитический метод	0.10	—
207	625309.92	2244485.38	Аналитический метод	0.10	—
208	625309.57	2244480.40	Аналитический метод	0.10	—
209	625379.29	2244475.48	Аналитический метод	0.10	—
210	625410.07	2244258.91	Аналитический метод	0.10	—
211	625409.89	2243736.90	Аналитический метод	0.10	—
212	625615.36	2243705.91	Аналитический метод	0.10	—
213	625613.08	2243690.74	Аналитический метод	0.10	—
214	625618.02	2243690.02	Аналитический метод	0.10	—
215	625609.13	2243628.61	Аналитический метод	0.10	—
216	625604.10	2243629.33	Аналитический метод	0.10	—
217	625604.16	2243463.77	Аналитический метод	0.10	—
218	625609.76	2243463.77	Аналитический метод	0.10	—
219	625609.81	2243358.77	Аналитический метод	0.10	—
220	625603.81	2243358.76	Аналитический метод	0.10	—
221	625603.81	2243181.97	Аналитический метод	0.10	—
222	625591.95	2243181.97	Аналитический метод	0.10	—
223	625562.35	2243186.17	Аналитический метод	0.10	—
224	625561.50	2243180.23	Аналитический метод	0.10	—
225	625526.85	2243185.16	Аналитический метод	0.10	—
226	625527.78	2243192.38	Аналитический метод	0.10	—

ОПИСАНИЕ МЕСТОПОЛОЖЕНИЯ ГРАНИЦ

Публичный сервитут в отношении земель и земельных участков в целях строительства и эксплуатации линейного объекта «Газопровод межпоселковый от х. Гетманов к х. Николаевка, х. Венделеевка (ГРП-1), х. Венделеевка (ГРП-2), сл. Туриловка, х. Кузмичевка, х. Гернер с отводом на х.Беляевск, х. Новая Деревня Миллеровского района Ростовской области»

(наименование объекта, местоположение границ которого описано)

Сведения о местоположении границ объекта

1	2	3	4	5	6
227	625072.06	2243157.15	Аналитический метод	0.10	—
228	624804.31	2243328.26	Аналитический метод	0.10	—
229	624785.25	2243330.09	Аналитический метод	0.10	—
230	624778.48	2243325.85	Аналитический метод	0.10	—
231	624757.03	2243335.34	Аналитический метод	0.10	—
232	624726.78	2243339.14	Аналитический метод	0.10	—
233	624725.98	2243330.75	Аналитический метод	0.10	—
234	624694.02	2243333.82	Аналитический метод	0.10	—
235	624694.49	2243338.80	Аналитический метод	0.10	—
236	624406.87	2243366.39	Аналитический метод	0.10	—
237	624409.57	2243393.70	Аналитический метод	0.10	—
238	624404.61	2243394.20	Аналитический метод	0.10	—
239	624416.34	2243512.62	Аналитический метод	0.10	—
240	624420.19	2243512.23	Аналитический метод	0.10	—
241	624474.68	2243772.81	Аналитический метод	0.10	—
242	624468.81	2243774.04	Аналитический метод	0.10	—
243	624481.70	2243835.73	Аналитический метод	0.10	—
244	624487.58	2243834.50	Аналитический метод	0.10	—
245	624503.01	2243908.31	Аналитический метод	0.10	—
246	624391.32	2243931.62	Аналитический метод	0.10	—
247	624398.36	2243966.28	Аналитический метод	0.10	—
248	624403.47	2243965.21	Аналитический метод	0.10	—
249	624407.72	2243985.63	Аналитический метод	0.10	—

ОПИСАНИЕ МЕСТОПОЛОЖЕНИЯ ГРАНИЦ

Публичный сервитут в отношении земель и земельных участков в целях строительства и эксплуатации линейного объекта «Газопровод межпоселковый от х. Гетманов к х. Николаевка, х. Венделеевка (ГРП-1), х. Венделеевка (ГРП-2), сл. Туриловка, х. Кузмичевка, х. Гернер с отводом на х.Беляевск, х. Новая Деревня Миллеровского района Ростовской области»

(наименование объекта, местоположение границ которого описано)

Сведения о местоположении границ объекта

1	2	3	4	5	6
250	624416.35	2244000.73	Аналитический метод	0.10	—
251	624398.03	2244008.93	Аналитический метод	0.10	—
252	624392.20	2243988.87	Аналитический метод	0.10	—
253	624386.66	2243990.02	Аналитический метод	0.10	—
254	624371.70	2243919.41	Аналитический метод	0.10	—
255	624484.07	2243895.92	Аналитический метод	0.10	—
256	624471.92	2243837.77	Аналитический метод	0.10	—
257	624477.79	2243836.55	Аналитический метод	0.10	—
258	624464.89	2243774.86	Аналитический метод	0.10	—
259	624459.02	2243776.09	Аналитический метод	0.10	—
260	624404.18	2243513.82	Аналитический метод	0.10	—
261	624410.37	2243513.21	Аналитический метод	0.10	—
262	624398.63	2243394.79	Аналитический метод	0.10	—
263	624393.65	2243395.28	Аналитический метод	0.10	—
264	624389.36	2243352.00	Аналитический метод	0.10	—
265	624693.12	2243322.86	Аналитический метод	0.10	—
266	624693.60	2243327.83	Аналитический метод	0.10	—
267	624725.45	2243324.78	Аналитический метод	0.10	—
268	624751.11	2243317.29	Аналитический метод	0.10	—
269	624798.94	2243312.71	Аналитический метод	0.10	—
270	625067.96	2243140.78	Аналитический метод	0.10	—
271	625525.57	2243176.16	Аналитический метод	0.10	—
272	625526.29	2243181.20	Аналитический метод	0.10	—

ОПИСАНИЕ МЕСТОПОЛОЖЕНИЯ ГРАНИЦ

Публичный сервитут в отношении земель и земельных участков в целях строительства и эксплуатации линейного объекта «Газопровод межпоселковый от х. Гетманов к х. Николаевка, х. Венделеевка (ГРП-1), х. Венделеевка (ГРП-2), сл. Туриловка, х. Кузмичевка, х. Гернер с отводом на х.Беляевск, х. Новая Деревня Миллеровского района Ростовской области»

(наименование объекта, местоположение границ которого описано)

Сведения о местоположении границ объекта

1	2	3	4	5	6
273	625560.94	2243176.27	Аналитический метод	0.10	—
274	625560.10	2243170.33	Аналитический метод	0.10	—
275	625590.82	2243165.97	Аналитический метод	0.10	—
276	625603.81	2243165.97	Аналитический метод	0.10	—
277	625603.81	2242927.80	Аналитический метод	0.10	—
278	625916.94	2242324.71	Аналитический метод	0.10	—
279	625843.64	2242119.30	Аналитический метод	0.10	—
280	625846.45	2242115.78	Аналитический метод	0.10	—
281	625831.62	2242085.62	Аналитический метод	0.10	—
282	625756.11	2241874.09	Аналитический метод	0.10	—
283	625763.03	2241878.53	Аналитический метод	0.10	—
284	625706.40	2241719.86	Аналитический метод	0.10	—
285	625677.87	2241658.36	Аналитический метод	0.10	—
286	625684.45	2241658.34	Аналитический метод	0.10	—
287	625684.45	2241585.39	Аналитический метод	0.10	—
288	625679.17	2241585.39	Аналитический метод	0.10	—
289	625679.45	2240623.67	Аналитический метод	0.10	—
290	625684.43	2240623.67	Аналитический метод	0.10	—
291	625684.43	2240546.20	Аналитический метод	0.10	—
292	625679.45	2240546.20	Аналитический метод	0.10	—
293	625679.45	2240540.22	Аналитический метод	0.10	—
294	625133.54	2240540.19	Аналитический метод	0.10	—
295	625133.54	2240535.22	Аналитический метод	0.10	—

ОПИСАНИЕ МЕСТОПОЛОЖЕНИЯ ГРАНИЦ

Публичный сервитут в отношении земель и земельных участков в целях строительства и эксплуатации линейного объекта «Газопровод межпоселковый от х. Гетманов к х. Николаевка, х. Венделеевка (ГРП-1), х. Венделеевка (ГРП-2), сл. Туриловка, х. Кузмичевка, х. Гернер с отводом на х.Беляевск, х. Новая Деревня Миллеровского района Ростовской области»

(наименование объекта, местоположение границ которого описано)

Сведения о местоположении границ объекта

1	2	3	4	5	6
296	625074.48	2240535.22	Аналитический метод	0.10	—
297	625074.48	2240584.53	Аналитический метод	0.10	—
298	624869.27	2240583.27	Аналитический метод	0.10	—
299	624869.27	2240602.39	Аналитический метод	0.10	—
300	624845.23	2240602.39	Аналитический метод	0.10	—
301	624845.23	2240567.27	Аналитический метод	0.10	—
302	625058.40	2240568.53	Аналитический метод	0.10	—
303	625060.77	2239547.18	Аналитический метод	0.10	—
304	625032.21	2239450.46	Аналитический метод	0.10	—
305	625061.50	2239419.84	Аналитический метод	0.10	—
306	625059.75	2238281.57	Аналитический метод	0.10	—
307	625064.75	2238281.56	Аналитический метод	0.10	—
308	625064.72	2238249.57	Аналитический метод	0.10	—
309	625059.70	2238249.55	Аналитический метод	0.10	—
310	625057.69	2236915.07	Аналитический метод	0.10	—
311	625062.69	2236915.07	Аналитический метод	0.10	—
312	625062.62	2236870.07	Аналитический метод	0.10	—
313	625057.62	2236870.07	Аналитический метод	0.10	—
314	625057.61	2236797.91	Аналитический метод	0.10	—
315	625063.49	2236796.58	Аналитический метод	0.10	—
316	625063.36	2236707.21	Аналитический метод	0.10	—
317	625064.33	2236649.93	Аналитический метод	0.10	—
318	625058.27	2236651.52	Аналитический метод	0.10	—

ОПИСАНИЕ МЕСТОПОЛОЖЕНИЯ ГРАНИЦ

Публичный сервитут в отношении земель и земельных участков в целях строительства и эксплуатации линейного объекта «Газопровод межпоселковый от х. Гетманов к х. Николаевка, х. Венделеевка (ГРП-1), х. Венделеевка (ГРП-2), сл. Туриловка, х. Кузмичевка, х. Гернер с отводом на х.Беляевск, х. Новая Деревня Миллеровского района Ростовской области»

(наименование объекта, местоположение границ которого описано)

Сведения о местоположении границ объекта

1	2	3	4	5	6
319	625063.95	2236318.57	Аналитический метод	0.10	—
320	624967.75	2236197.35	Аналитический метод	0.10	—
321	624201.26	2236093.40	Аналитический метод	0.10	—
322	624201.26	2234945.13	Аналитический метод	0.10	—
323	624206.26	2234945.13	Аналитический метод	0.10	—
324	624206.26	2234910.34	Аналитический метод	0.10	—
325	624201.26	2234910.34	Аналитический метод	0.10	—
326	624201.26	2234450.00	Аналитический метод	0.10	—
327	624206.26	2234450.00	Аналитический метод	0.10	—
328	624206.25	2234407.60	Аналитический метод	0.10	—
329	624201.26	2234407.60	Аналитический метод	0.10	—
330	624201.26	2234374.41	Аналитический метод	0.10	—
331	624949.17	2234374.41	Аналитический метод	0.10	—
332	624949.17	2234380.41	Аналитический метод	0.10	—
333	625061.69	2234380.41	Аналитический метод	0.10	—
334	625063.92	2234374.41	Аналитический метод	0.10	—
335	625120.20	2234374.41	Аналитический метод	0.10	—
336	625119.87	2234379.42	Аналитический метод	0.10	—
337	625167.95	2234379.41	Аналитический метод	0.10	—
338	625167.95	2234374.41	Аналитический метод	0.10	—
339	625784.91	2234374.41	Аналитический метод	0.10	—
340	625784.91	2234406.76	Аналитический метод	0.10	—
341	625779.91	2234406.76	Аналитический метод	0.10	—

ОПИСАНИЕ МЕСТОПОЛОЖЕНИЯ ГРАНИЦ

Публичный сервитут в отношении земель и земельных участков в целях строительства и эксплуатации линейного объекта «Газопровод межпоселковый от х. Гетманов к х. Николаевка, х. Венделеевка (ГРП-1), х. Венделеевка (ГРП-2), сл. Туриловка, х. Кузмичевка, х. Гернер с отводом на х.Беляевск, х. Новая Деревня Миллеровского района Ростовской области»

(наименование объекта, местоположение границ которого описано)

Сведения о местоположении границ объекта

1	2	3	4	5	6
342	625779.91	2234449.14	Аналитический метод	0.10	—
343	625795.74	2234449.14	Аналитический метод	0.10	—
344	625795.66	2234477.50	Аналитический метод	0.10	—
345	625788.20	2234489.01	Аналитический метод	0.10	—
346	625768.91	2234488.95	Аналитический метод	0.10	—
347	625768.91	2234449.14	Аналитический метод	0.10	—
348	625773.91	2234449.14	Аналитический метод	0.10	—
349	625773.91	2234406.08	Аналитический метод	0.10	—
350	625768.91	2234406.08	Аналитический метод	0.10	—
351	625768.91	2234390.41	Аналитический метод	0.10	—
352	625167.63	2234390.41	Аналитический метод	0.10	—
353	625167.63	2234385.41	Аналитический метод	0.10	—
354	625119.52	2234385.41	Аналитический метод	0.10	—
355	625119.34	2234390.41	Аналитический метод	0.10	—
356	625057.94	2234390.41	Аналитический метод	0.10	—
357	625060.15	2234384.41	Аналитический метод	0.10	—
358	624949.17	2234384.41	Аналитический метод	0.10	—
359	624949.17	2234390.41	Аналитический метод	0.10	—
360	624217.26	2234390.41	Аналитический метод	0.10	—
361	624217.26	2234407.60	Аналитический метод	0.10	—
362	624212.25	2234407.60	Аналитический метод	0.10	—
363	624212.25	2234449.60	Аналитический метод	0.10	—
364	624217.26	2234449.60	Аналитический метод	0.10	—

ОПИСАНИЕ МЕСТОПОЛОЖЕНИЯ ГРАНИЦ

Публичный сервитут в отношении земель и земельных участков в целях строительства и эксплуатации линейного объекта «Газопровод межпоселковый от х. Гетманов к х. Николаевка, х. Венделеевка (ГРП-1), х. Венделеевка (ГРП-2), сл. Туриловка, х. Кузмичевка, х. Гернер с отводом на х.Беляевск, х. Новая Деревня Миллеровского района Ростовской области»

(наименование объекта, местоположение границ которого описано)

Сведения о местоположении границ объекта

1	2	3	4	5	6
365	624217.26	2234910.34	Аналитический метод	0.10	—
366	624212.26	2234910.34	Аналитический метод	0.10	—
367	624212.26	2234944.38	Аналитический метод	0.10	—
368	624217.26	2234944.38	Аналитический метод	0.10	—
369	624217.26	2236079.43	Аналитический метод	0.10	—
370	624976.28	2236182.36	Аналитический метод	0.10	—
371	625080.05	2236313.12	Аналитический метод	0.10	—
372	625074.47	2236649.56	Аналитический метод	0.10	—
373	625068.34	2236649.27	Аналитический метод	0.10	—
374	625067.36	2236707.24	Аналитический метод	0.10	—
375	625067.49	2236793.38	Аналитический метод	0.10	—
376	625073.77	2236788.75	Аналитический метод	0.10	—
377	625073.62	2236870.07	Аналитический метод	0.10	—
378	625068.60	2236870.07	Аналитический метод	0.10	—
379	625068.67	2236915.06	Аналитический метод	0.10	—
380	625073.69	2236915.07	Аналитический метод	0.10	—
381	625075.70	2238249.56	Аналитический метод	0.10	—
382	625070.70	2238249.56	Аналитический метод	0.10	—
383	625070.76	2238282.53	Аналитический метод	0.10	—
384	625075.78	2238282.55	Аналитический метод	0.10	—
385	625077.51	2239426.25	Аналитический метод	0.10	—
386	625050.18	2239454.82	Аналитический метод	0.10	—
387	625076.77	2239544.88	Аналитический метод	0.10	—

ОПИСАНИЕ МЕСТОПОЛОЖЕНИЯ ГРАНИЦ

Публичный сервитут в отношении земель и земельных участков в целях строительства и эксплуатации линейного объекта «Газопровод межпоселковый от х. Гетманов к х. Николаевка, х. Венделеевка (ГРП-1), х. Венделеевка (ГРП-2), сл. Туриловка, х. Кузмичевка, х. Гернер с отводом на х.Беляевск, х. Новая Деревня Миллеровского района Ростовской области»

(наименование объекта, местоположение границ которого описано)

Сведения о местоположении границ объекта

1	2	3	4	5	6
388	625074.49	2240529.22	Аналитический метод	0.10	—
389	625133.92	2240529.22	Аналитический метод	0.10	—
390	625133.92	2240524.27	Аналитический метод	0.10	—
391	625695.45	2240524.22	Аналитический метод	0.10	—
392	625695.45	2240546.31	Аналитический метод	0.10	—
393	625690.43	2240546.31	Аналитический метод	0.10	—
394	625690.43	2240623.67	Аналитический метод	0.10	—
395	627673.08	2240621.01	Аналитический метод	0.10	—
396	627673.08	2240626.01	Аналитический метод	0.10	—
397	627745.08	2240625.90	Аналитический метод	0.10	—
398	627745.08	2240620.90	Аналитический метод	0.10	—
399	628317.13	2240620.14	Аналитический метод	0.10	—
400	629640.05	2240616.87	Аналитический метод	0.10	—
401	629636.94	2240622.03	Аналитический метод	0.10	—
402	629677.01	2240621.94	Аналитический метод	0.10	—
403	629679.39	2240616.78	Аналитический метод	0.10	—
404	630050.94	2240616.01	Аналитический метод	0.10	—
405	630050.30	2240621.06	Аналитический метод	0.10	—
406	630097.86	2240620.95	Аналитический метод	0.10	—
407	630103.67	2240615.89	Аналитический метод	0.10	—
408	630285.05	2240615.51	Аналитический метод	0.10	—
409	630936.90	2240625.93	Аналитический метод	0.10	—
410	630936.90	2240608.02	Аналитический метод	0.10	—

ОПИСАНИЕ МЕСТОПОЛОЖЕНИЯ ГРАНИЦ

Публичный сервитут в отношении земель и земельных участков в целях строительства и эксплуатации линейного объекта «Газопровод межпоселковый от х. Гетманов к х. Николаевка, х. Венделеевка (ГРП-1), х. Венделеевка (ГРП-2), сл. Туриловка, х. Кузмичевка, х. Гернер с отводом на х.Беляевск, х. Новая Деревня Миллеровского района Ростовской области»

(наименование объекта, местоположение границ которого описано)

Сведения о местоположении границ объекта

1	2	3	4	5	6
411	630957.75	2240598.31	Аналитический метод	0.10	—
412	630964.23	2240591.16	Аналитический метод	0.10	—
413	630973.36	2240573.10	Аналитический метод	0.10	—
414	630977.95	2240540.85	Аналитический метод	0.10	—
415	630994.63	2240543.63	Аналитический метод	0.10	—
416	631043.64	2240373.69	Аналитический метод	0.10	—
417	631041.57	2240350.38	Аналитический метод	0.10	—
418	631012.04	2240338.40	Аналитический метод	0.10	—
419	631014.90	2240310.68	Аналитический метод	0.10	—
1	631042.19	2240309.68	Аналитический метод	0.10	—

3. Сведения о характерных точках части (частей) границы объекта

Обозначение характерных точек части границы	Координаты, м		Метод определения координат характерной точки	Средняя квадратическая погрешность положения характерной точки (M_t), м	Описание обозначения точки на местности (при наличии)
	X	Y			
1	2	3	4	5	6
Часть № —					
—	—	—	—	—	—

ОПИСАНИЕ МЕСТОПОЛОЖЕНИЯ ГРАНИЦ

Публичный сервитут в отношении земель и земельных участков в целях строительства и эксплуатации линейного объекта «Газопровод межпоселковый от х. Гетманов к х. Николаевка, х. Венделеевка (ГРП-1), х. Венделеевка (ГРП-2), сл. Туриловка, х. Кузмичевка, х. Гернер с отводом на х.Беляевск, х. Новая Деревня Миллеровского района Ростовской области»

(наименование объекта, местоположение границ которого описано)

Сведения о местоположении измененных (уточненных) границ объекта

1. Система координат —

2. Сведения о характерных точках границ объекта

Обозначение характерных точек границ	Существующие координаты, м		Измененные (уточненные) координаты, м		Метод определения координат характерной точки	Средняя квадратическая погрешность положения характерной точки (M _t), м	Описание обозначения точки на местности (при наличии)
	X	Y	X	Y			
1	2	3	4	5	6	7	8
—	—	—	—	—	—	—	—

3. Сведения о характерных точках части (частей) границы объекта

Часть № —

Обозначение характерных точек границ	Существующие координаты, м		Измененные (уточненные) координаты, м		Метод определения координат характерной точки	Средняя квадратическая погрешность положения характерной точки (M _t), м	Описание обозначения точки на местности (при наличии)
	X	Y	X	Y			
1	2	3	4	5	6	7	8
—	—	—	—	—	—	—	—

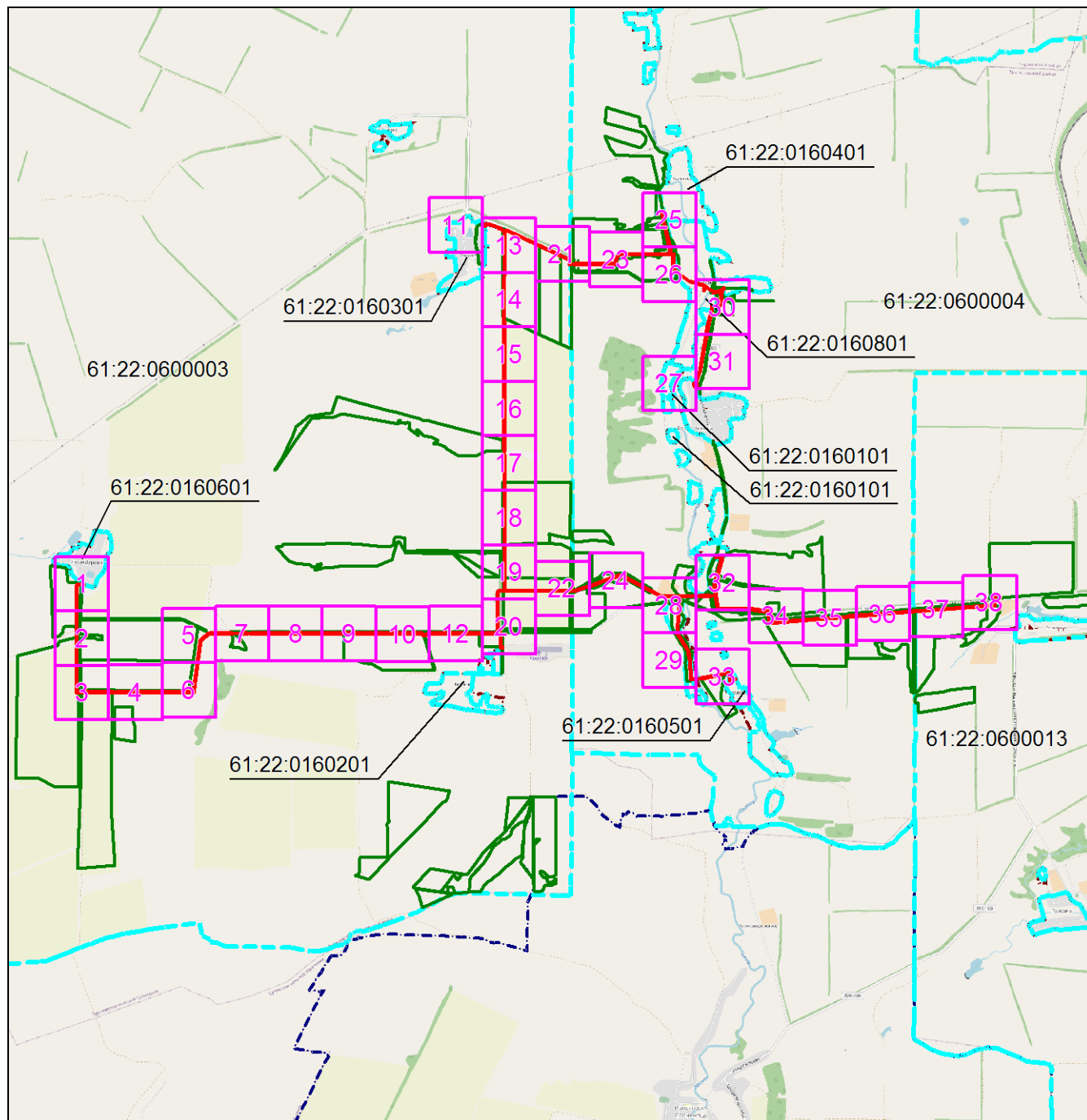
ОПИСАНИЕ МЕСТОПОЛОЖЕНИЯ ГРАНИЦ

Публичный сервитут в отношении земель и земельных участков в целях строительства и эксплуатации линейного объекта «Газопровод межпоселковый от х. Гетманов к х. Николаевка, х. Венделеевка (ГРП-1), х. Венделеевка (ГРП-2), сл. Туриловка, х. Кузмичевка, х. Гернер с отводом на х.Беляевск, х. Новая Деревня Миллеровского района Ростовской области»

(наименование объекта, местоположение границ которого описано)

Схема расположения границ публичного сервитута

Основной лист



Масштаб 1: 90000

Используемые условные знаки и обозначения:



— область выносного листа,

23

— номер выносного листа.

Остальные используемые условные знаки и обозначения приведены на отдельной странице в конце раздела.

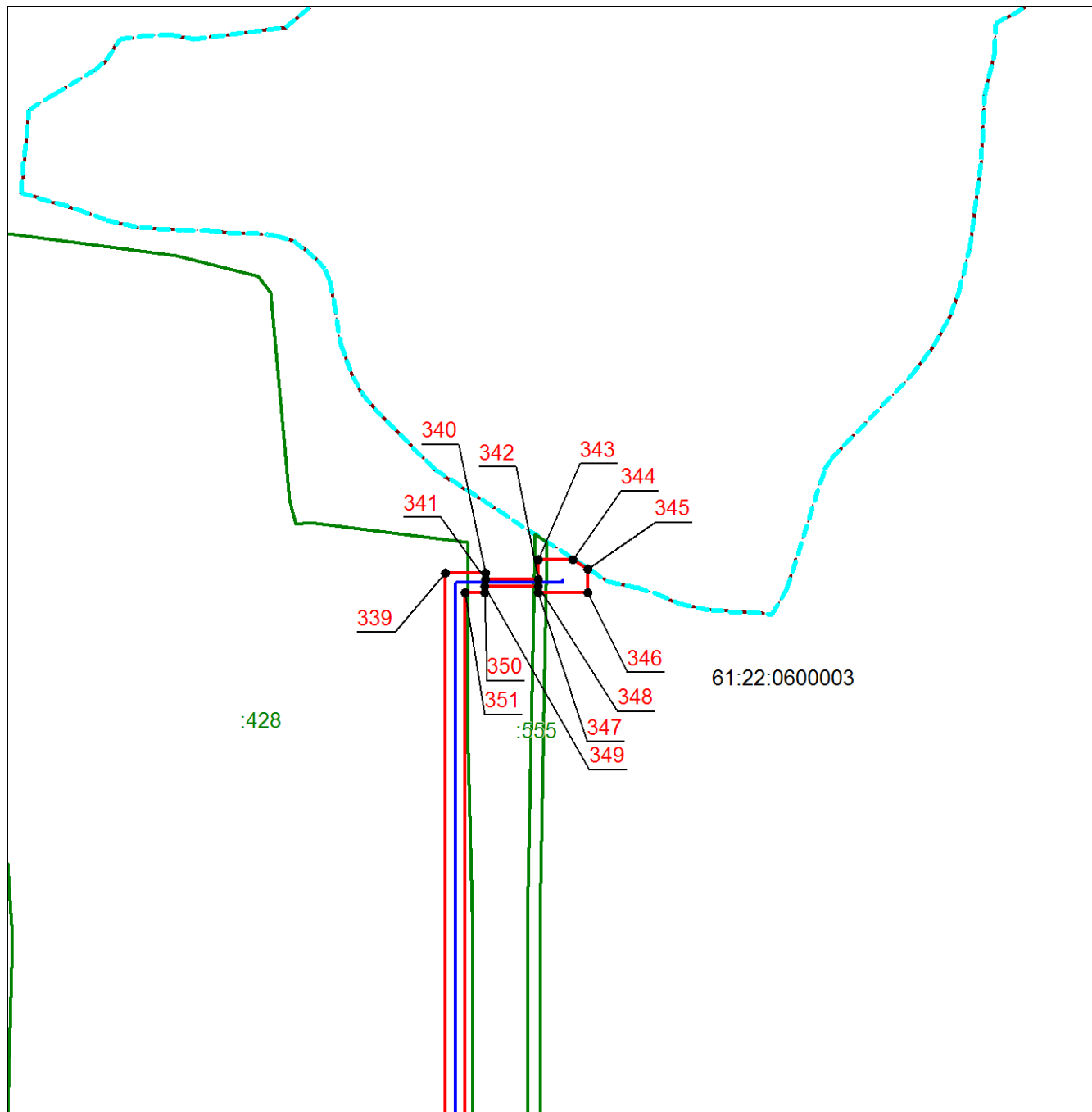
ОПИСАНИЕ МЕСТОПОЛОЖЕНИЯ ГРАНИЦ

Публичный сервитут в отношении земель и земельных участков в целях строительства и эксплуатации линейного объекта «Газопровод межпоселковый от х. Гетманов к х. Николаевка, х. Венделеевка (ГРП-1), х. Венделеевка (ГРП-2), сл. Туриловка, х. Кузмичевка, х. Гернер с отводом на х.Беляевск, х. Новая Деревня Миллеровского района Ростовской области»

(наименование объекта, местоположение границ которого описано)

Схема расположения границ публичного сервитута

Выносной лист №1



Масштаб 1:5000

Используемые условные знаки и обозначения приведены на отдельной странице в конце раздела.

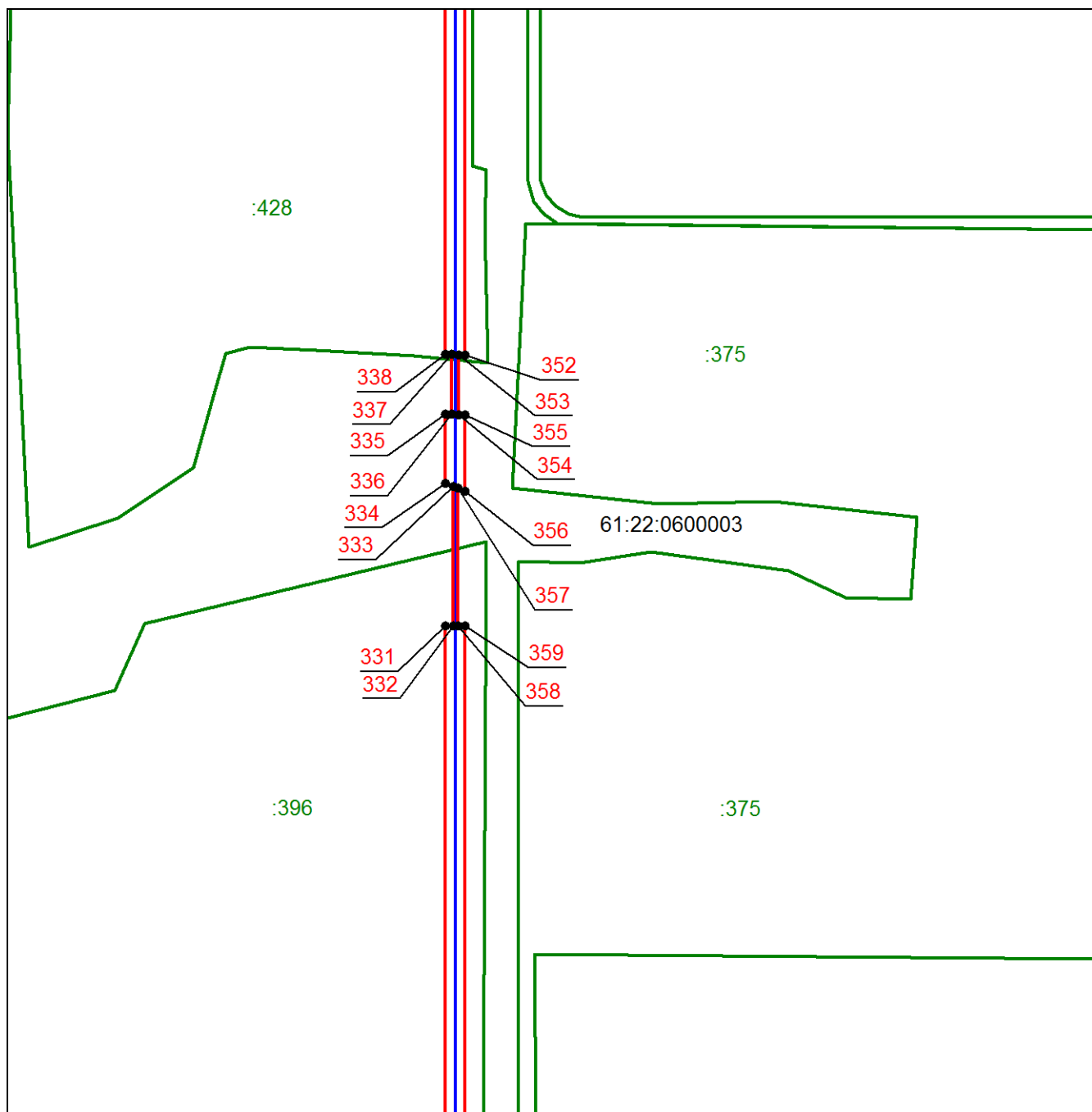
ОПИСАНИЕ МЕСТОПОЛОЖЕНИЯ ГРАНИЦ

Публичный сервитут в отношении земель и земельных участков в целях строительства и эксплуатации линейного объекта «Газопровод межпоселковый от х. Гетманов к х. Николаевка, х. Венделеевка (ГРП-1), х. Венделеевка (ГРП-2), сл. Туриловка, х. Кузмичевка, х. Гернер с отводом на х.Беляевск, х. Новая Деревня Миллеровского района Ростовской области»

(наименование объекта, местоположение границ которого описано)

Схема расположения границ публичного сервитута

Выносной лист №2



Масштаб 1:5000

Используемые условные знаки и обозначения приведены на отдельной странице в конце раздела.

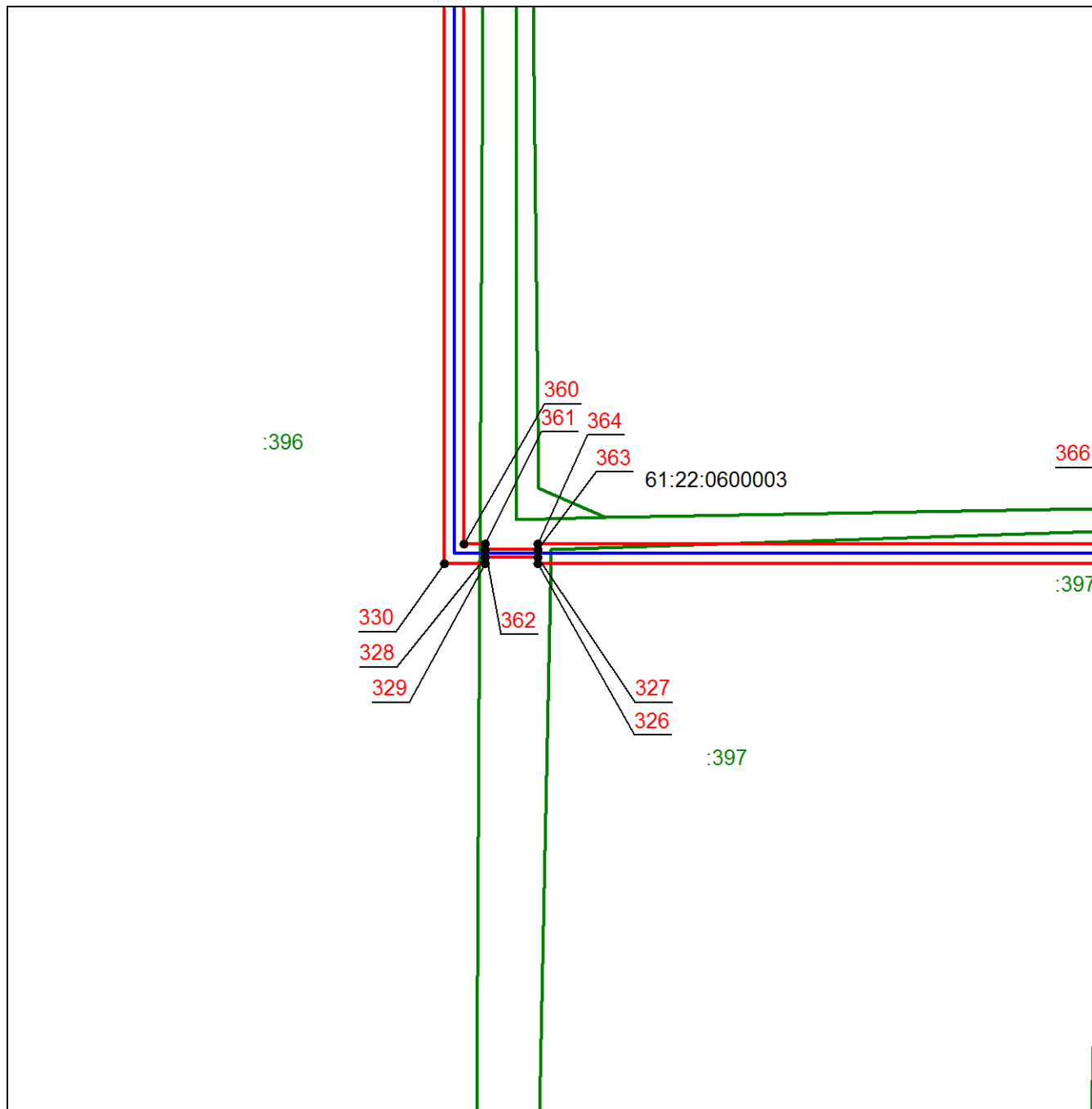
ОПИСАНИЕ МЕСТОПОЛОЖЕНИЯ ГРАНИЦ

Публичный сервитут в отношении земель и земельных участков в целях строительства и эксплуатации линейного объекта «Газопровод межпоселковый от х. Гетманов к х. Николаевка, х. Венделеевка (ГРП-1), х. Венделеевка (ГРП-2), сл. Туриловка, х. Кузмичевка, х. Гернер с отводом на х.Беляевск, х. Новая Деревня Миллеровского района Ростовской области»

(наименование объекта, местоположение границ которого описано)

Схема расположения границ публичного сервитута

Выносной лист №3



Масштаб 1:5000

Используемые условные знаки и обозначения приведены на отдельной странице в конце раздела.

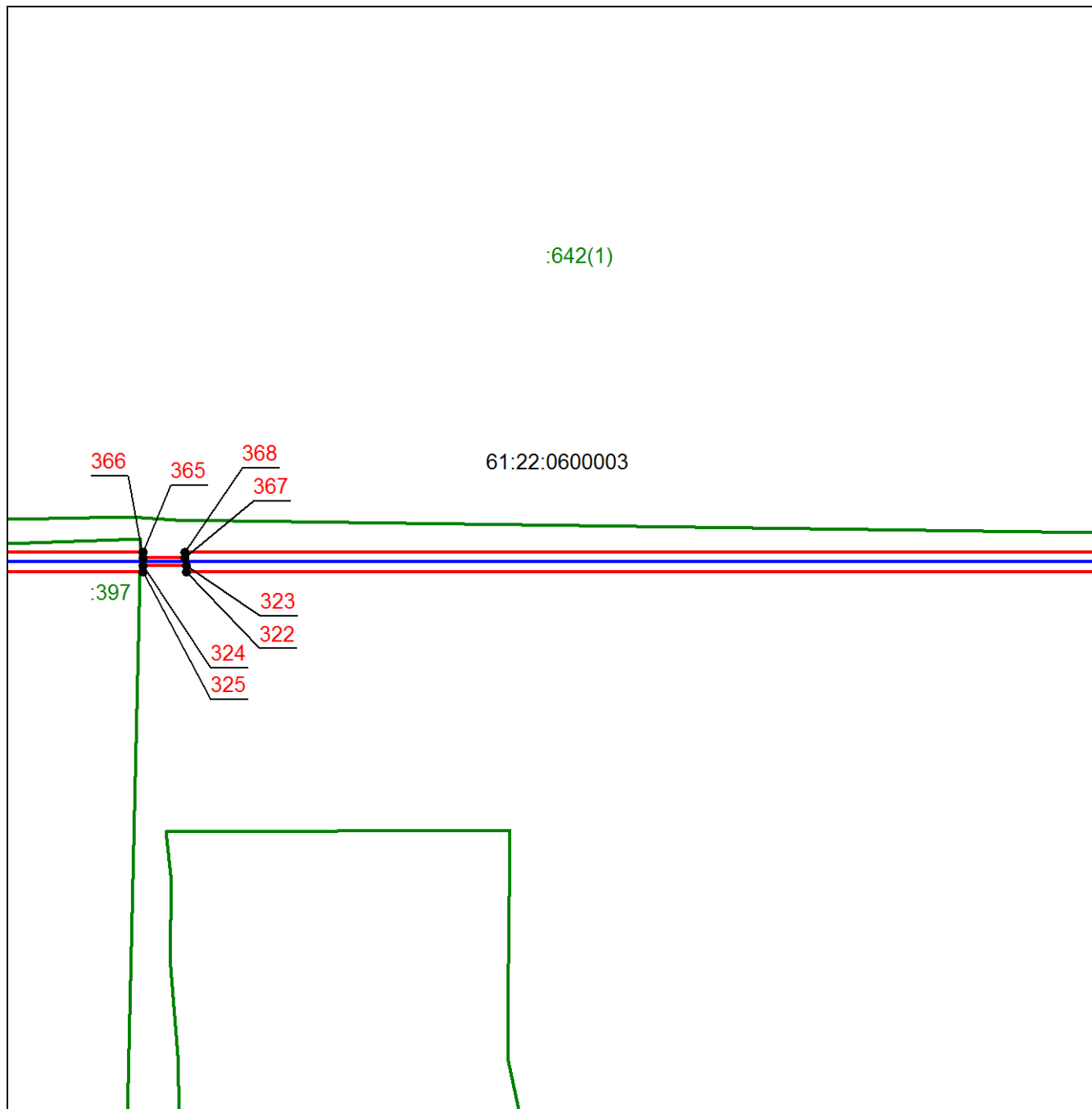
ОПИСАНИЕ МЕСТОПОЛОЖЕНИЯ ГРАНИЦ

Публичный сервитут в отношении земель и земельных участков в целях строительства и эксплуатации линейного объекта «Газопровод межпоселковый от х. Гетманов к х. Николаевка, х. Венделеевка (ГРП-1), х. Венделеевка (ГРП-2), сл. Туриловка, х. Кузмичевка, х. Гернер с отводом на х.Беляевск, х. Новая Деревня Миллеровского района Ростовской области»

(наименование объекта, местоположение границ которого описано)

Схема расположения границ публичного сервитута

Выносной лист №4



Масштаб 1:5000

Используемые условные знаки и обозначения приведены на отдельной странице в конце раздела.

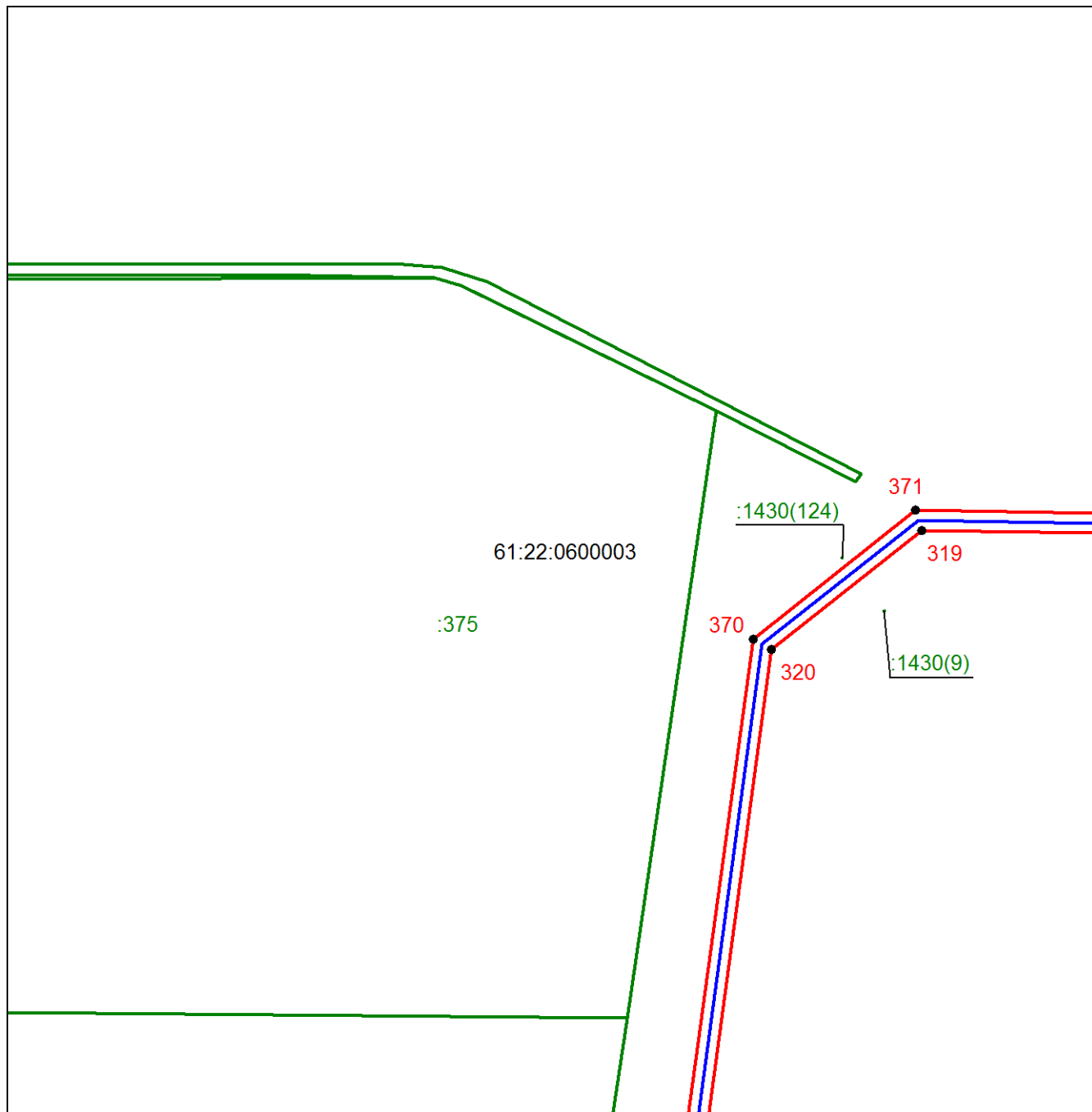
ОПИСАНИЕ МЕСТОПОЛОЖЕНИЯ ГРАНИЦ

Публичный сервитут в отношении земель и земельных участков в целях строительства и эксплуатации линейного объекта «Газопровод межпоселковый от х. Гетманов к х. Николаевка, х. Венделеевка (ГРП-1), х. Венделеевка (ГРП-2), сл. Туриловка, х. Кузмичевка, х. Гернер с отводом на х.Беляевск, х. Новая Деревня Миллеровского района Ростовской области»

(наименование объекта, местоположение границ которого описано)

Схема расположения границ публичного сервитута

Выносной лист №5



Масштаб 1:5000

Используемые условные знаки и обозначения приведены на отдельной странице в конце раздела.

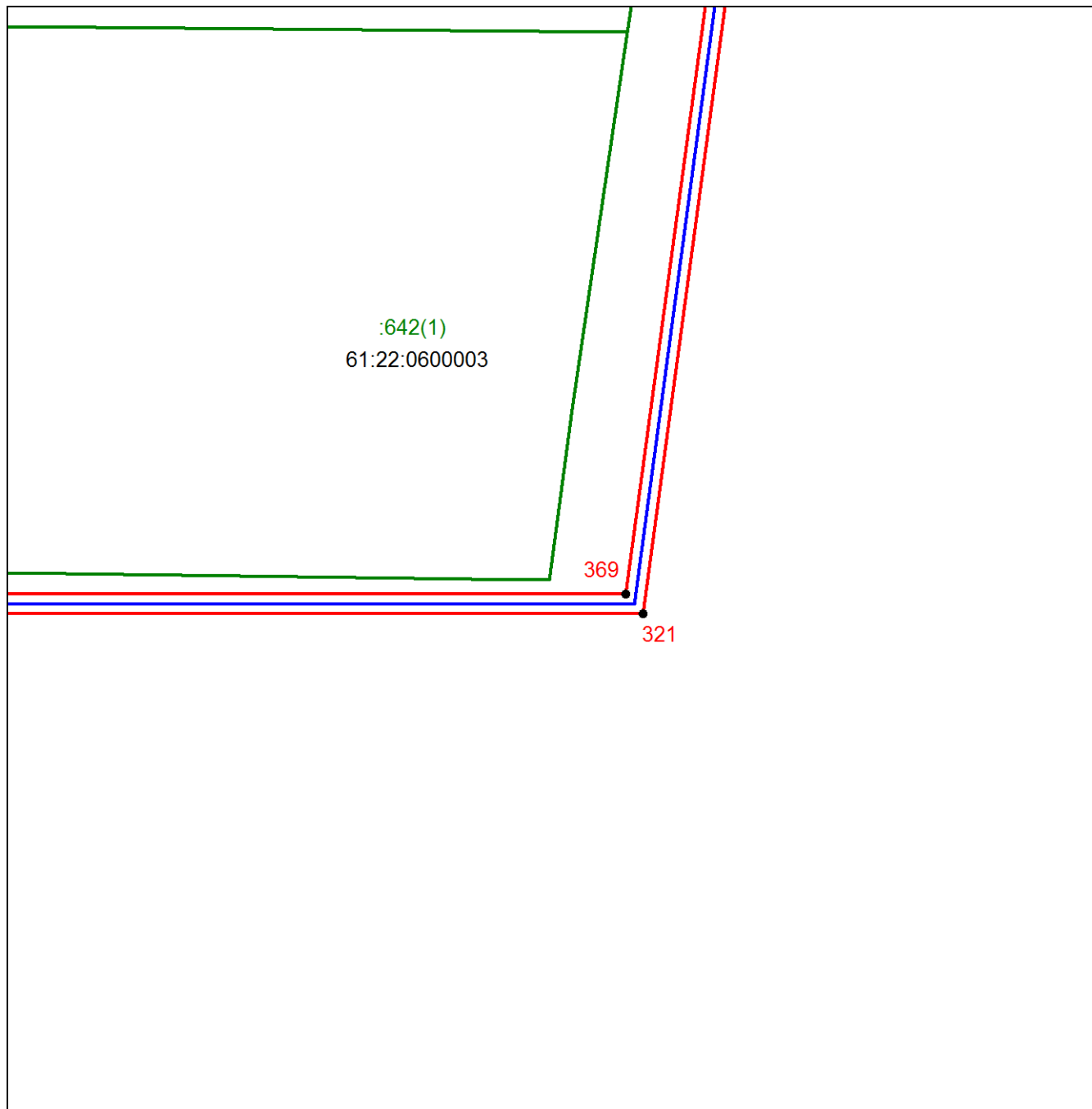
ОПИСАНИЕ МЕСТОПОЛОЖЕНИЯ ГРАНИЦ

Публичный сервитут в отношении земель и земельных участков в целях строительства и эксплуатации линейного объекта «Газопровод межпоселковый от х. Гетманов к х. Николаевка, х. Венделеевка (ГРП-1), х. Венделеевка (ГРП-2), сл. Туриловка, х. Кузмичевка, х. Гернер с отводом на х.Беляевск, х. Новая Деревня Миллеровского района Ростовской области»

(наименование объекта, местоположение границ которого описано)

Схема расположения границ публичного сервитута

Выносной лист №6



Масштаб 1:5000

Используемые условные знаки и обозначения приведены на отдельной странице в конце раздела.

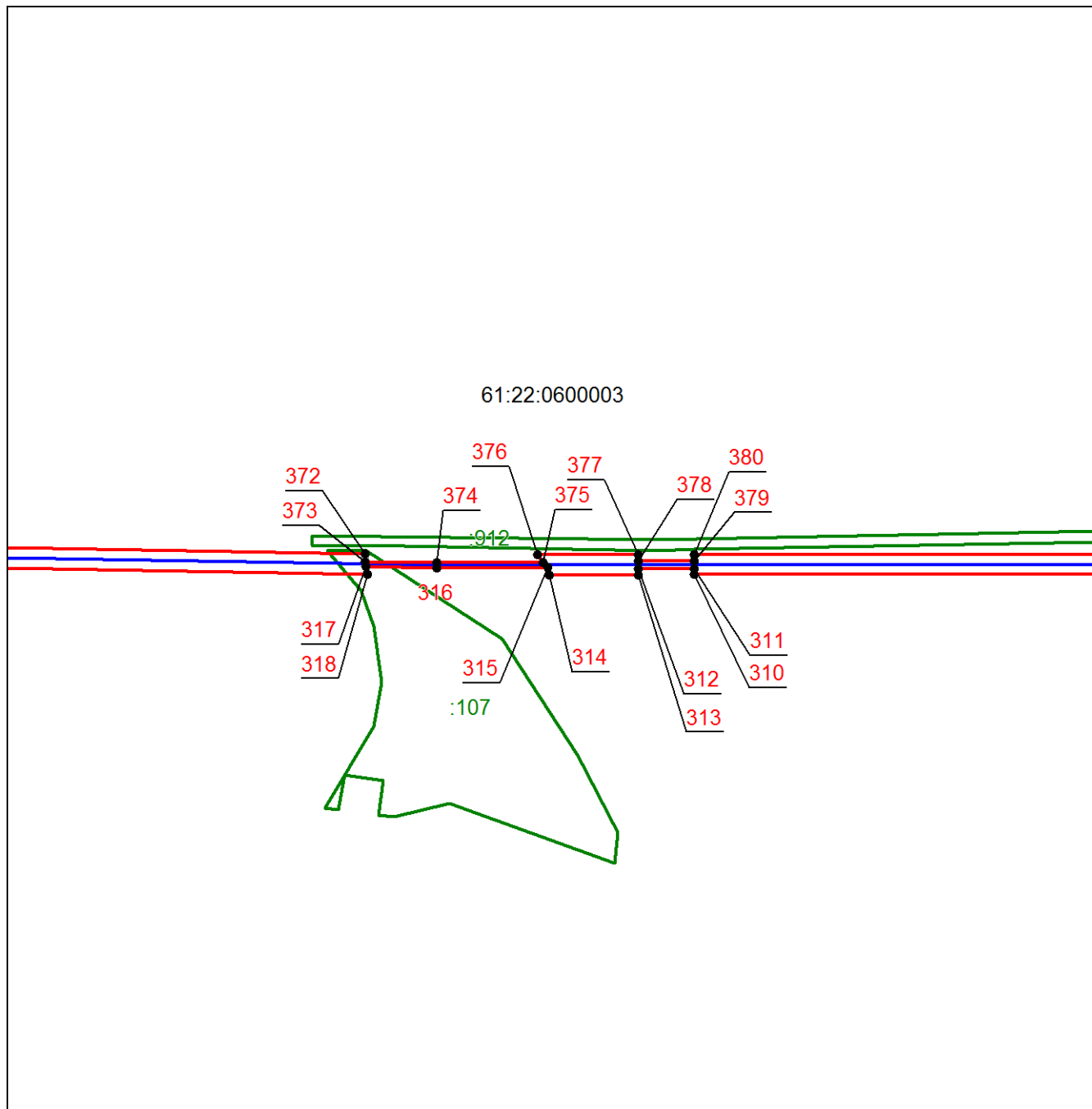
ОПИСАНИЕ МЕСТОПОЛОЖЕНИЯ ГРАНИЦ

Публичный сервитут в отношении земель и земельных участков в целях строительства и эксплуатации линейного объекта «Газопровод межпоселковый от х. Гетманов к х. Николаевка, х. Венделеевка (ГРП-1), х. Венделеевка (ГРП-2), сл. Туриловка, х. Кузмичевка, х. Гернер с отводом на х.Беляевск, х. Новая Деревня Миллеровского района Ростовской области»

(наименование объекта, местоположение границ которого описано)

Схема расположения границ публичного сервитута

Выносной лист №7



Масштаб 1:5000

Используемые условные знаки и обозначения приведены на отдельной странице в конце раздела.


ОПИСАНИЕ МЕСТОПОЛОЖЕНИЯ ГРАНИЦ

Публичный сервитут в отношении земель и земельных участков в целях строительства и эксплуатации линейного объекта «Газопровод межпоселковый от х. Гетманов к х. Николаевка, х. Венделеевка (ГРП-1), х. Венделеевка (ГРП-2), сл. Туриловка, х. Кузмичевка, х. Гернер с отводом на х.Беляевск, х. Новая Деревня Миллеровского района Ростовской области»

(наименование объекта, местоположение границ которого описано)

Схема расположения границ публичного сервитута

Выносной лист №8



Масштаб 1:5000

Используемые условные знаки и обозначения приведены на отдельной странице в конце раздела.

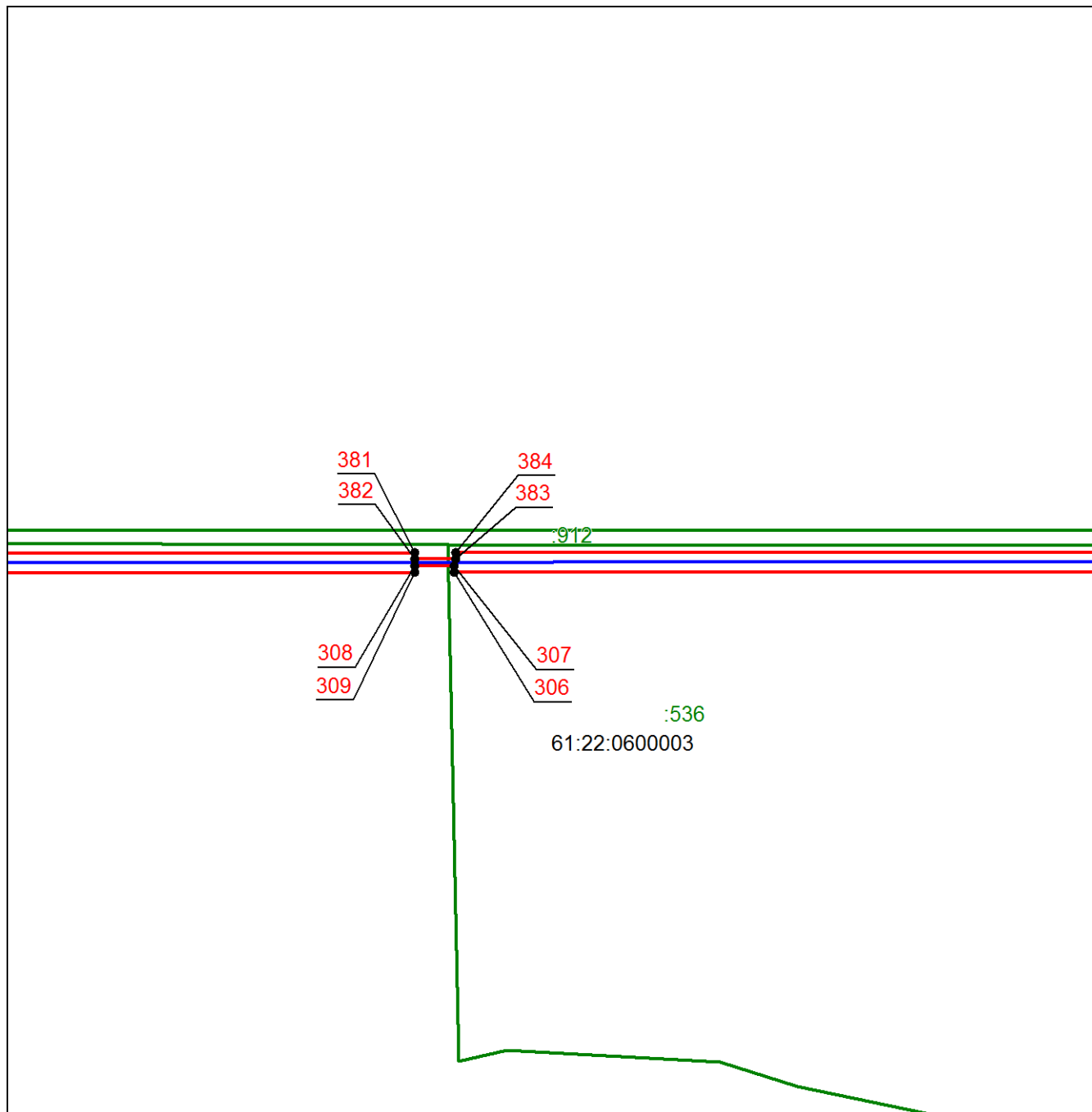
ОПИСАНИЕ МЕСТОПОЛОЖЕНИЯ ГРАНИЦ

Публичный сервитут в отношении земель и земельных участков в целях строительства и эксплуатации линейного объекта «Газопровод межпоселковый от х. Гетманов к х. Николаевка, х. Венделеевка (ГРП-1), х. Венделеевка (ГРП-2), сл. Туриловка, х. Кузмичевка, х. Гернер с отводом на х.Беляевск, х. Новая Деревня Миллеровского района Ростовской области»

(наименование объекта, местоположение границ которого описано)

Схема расположения границ публичного сервитута

Выносной лист №9



Масштаб 1:5000

Используемые условные знаки и обозначения приведены на отдельной странице в конце раздела.

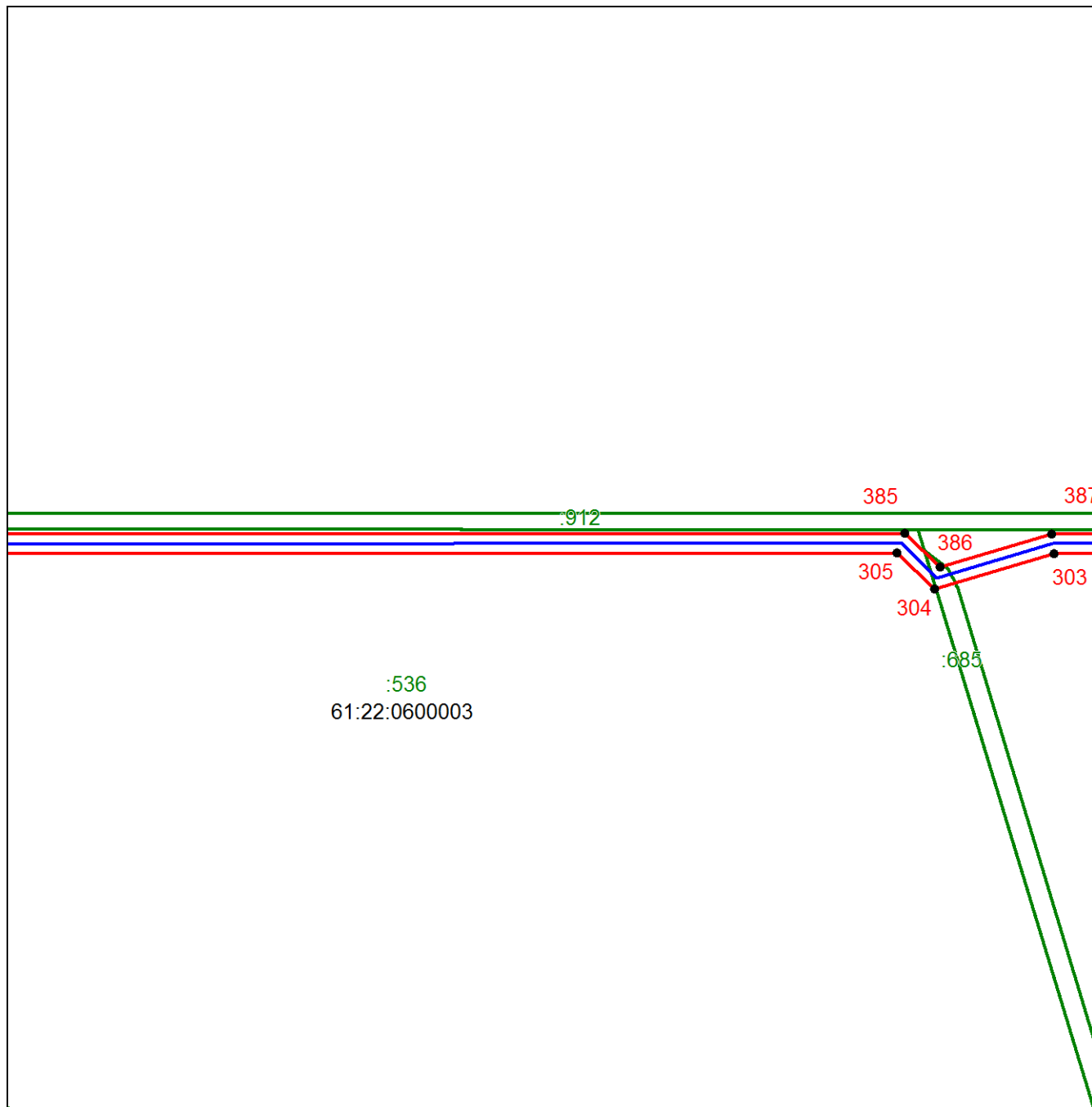
ОПИСАНИЕ МЕСТОПОЛОЖЕНИЯ ГРАНИЦ

Публичный сервитут в отношении земель и земельных участков в целях строительства и эксплуатации линейного объекта «Газопровод межпоселковый от х. Гетманов к х. Николаевка, х. Венделеевка (ГРП-1), х. Венделеевка (ГРП-2), сл. Туриловка, х. Кузмичевка, х. Гернер с отводом на х.Беляевск, х. Новая Деревня Миллеровского района Ростовской области»

(наименование объекта, местоположение границ которого описано)

Схема расположения границ публичного сервитута

Выносной лист №10



Масштаб 1:5000

Используемые условные знаки и обозначения приведены на отдельной странице в конце раздела.

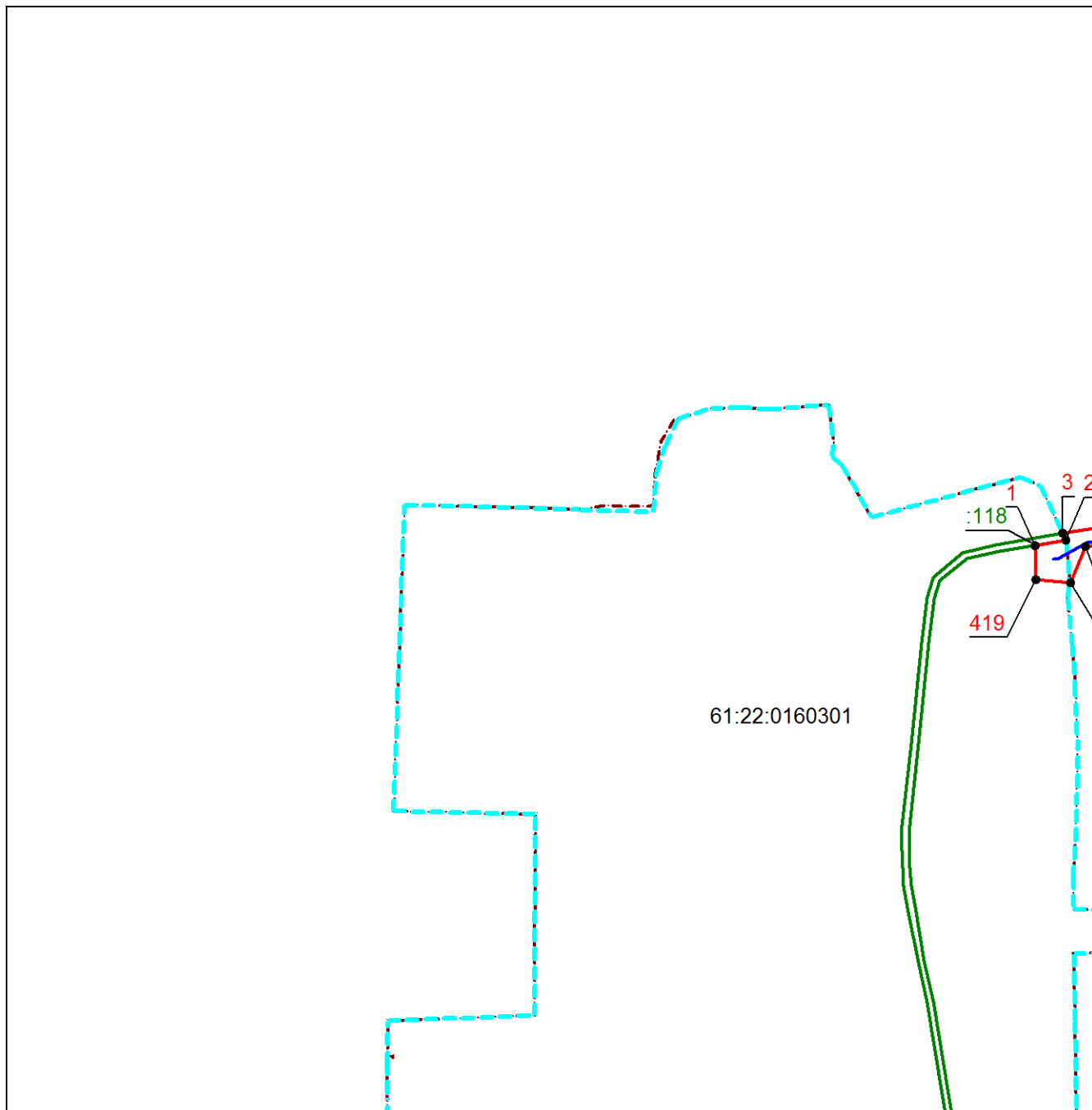
ОПИСАНИЕ МЕСТОПОЛОЖЕНИЯ ГРАНИЦ

Публичный сервитут в отношении земель и земельных участков в целях строительства и эксплуатации линейного объекта «Газопровод межпоселковый от х. Гетманов к х. Николаевка, х. Венделеевка (ГРП-1), х. Венделеевка (ГРП-2), сл. Туриловка, х. Кузмичевка, х. Гернер с отводом на х.Беляевск, х. Новая Деревня Миллеровского района Ростовской области»

(наименование объекта, местоположение границ которого описано)

Схема расположения границ публичного сервитута

Выносной лист №11



Масштаб 1:5000

Используемые условные знаки и обозначения приведены на отдельной странице в конце раздела.

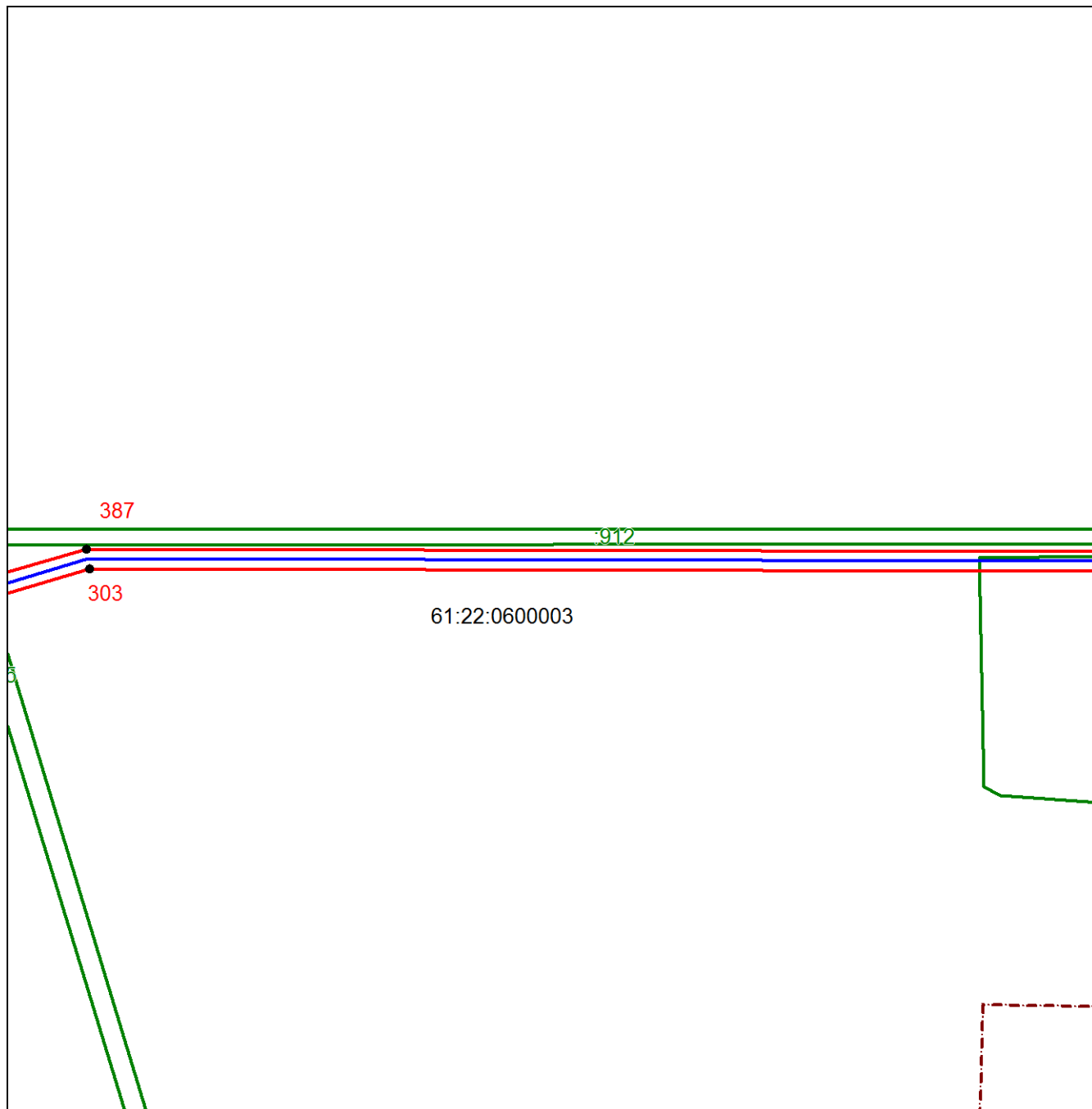
ОПИСАНИЕ МЕСТОПОЛОЖЕНИЯ ГРАНИЦ

Публичный сервитут в отношении земель и земельных участков в целях строительства и эксплуатации линейного объекта «Газопровод межпоселковый от х. Гетманов к х. Николаевка, х. Венделеевка (ГРП-1), х. Венделеевка (ГРП-2), сл. Туриловка, х. Кузмичевка, х. Гернер с отводом на х.Беляевск, х. Новая Деревня Миллеровского района Ростовской области»

(наименование объекта, местоположение границ которого описано)

Схема расположения границ публичного сервитута

Выносной лист №12



Масштаб 1:5000

Используемые условные знаки и обозначения приведены на отдельной странице в конце раздела.

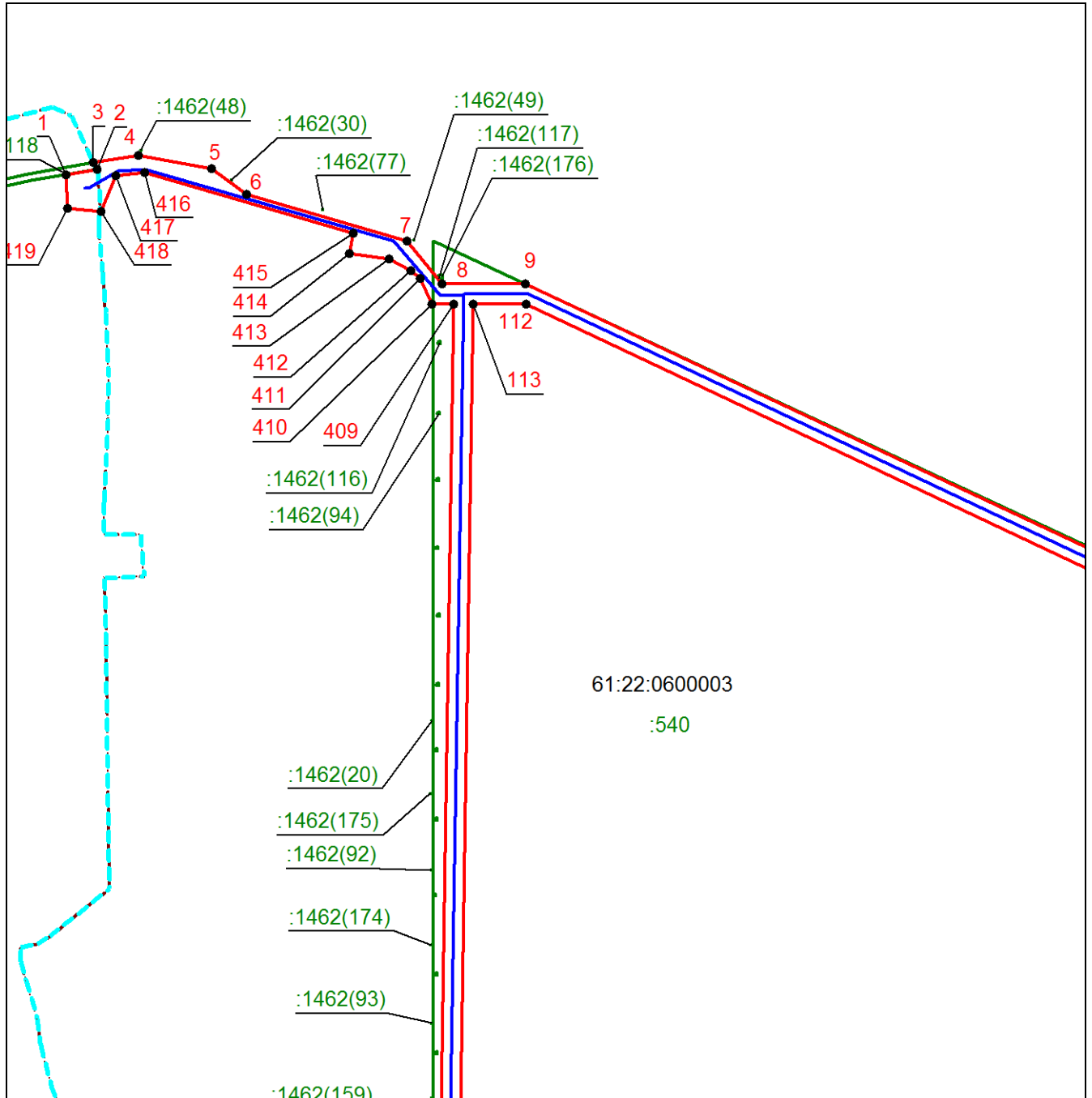
ОПИСАНИЕ МЕСТОПОЛОЖЕНИЯ ГРАНИЦ

Публичный сервитут в отношении земель и земельных участков в целях строительства и эксплуатации линейного объекта «Газопровод межпоселковый от х. Гетманов к х. Николаевка, х. Венделеевка (ГРП-1), х. Венделеевка (ГРП-2), сл. Туриловка, х. Кузмичевка, х. Гернер с отводом на х.Беляевск, х. Новая Деревня Миллеровского района Ростовской области»

(наименование объекта, местоположение границ которого описано)

Схема расположения границ публичного сервитута

Выносной лист №13



Масштаб 1:5000

Используемые условные знаки и обозначения приведены на отдельной странице в конце раздела.

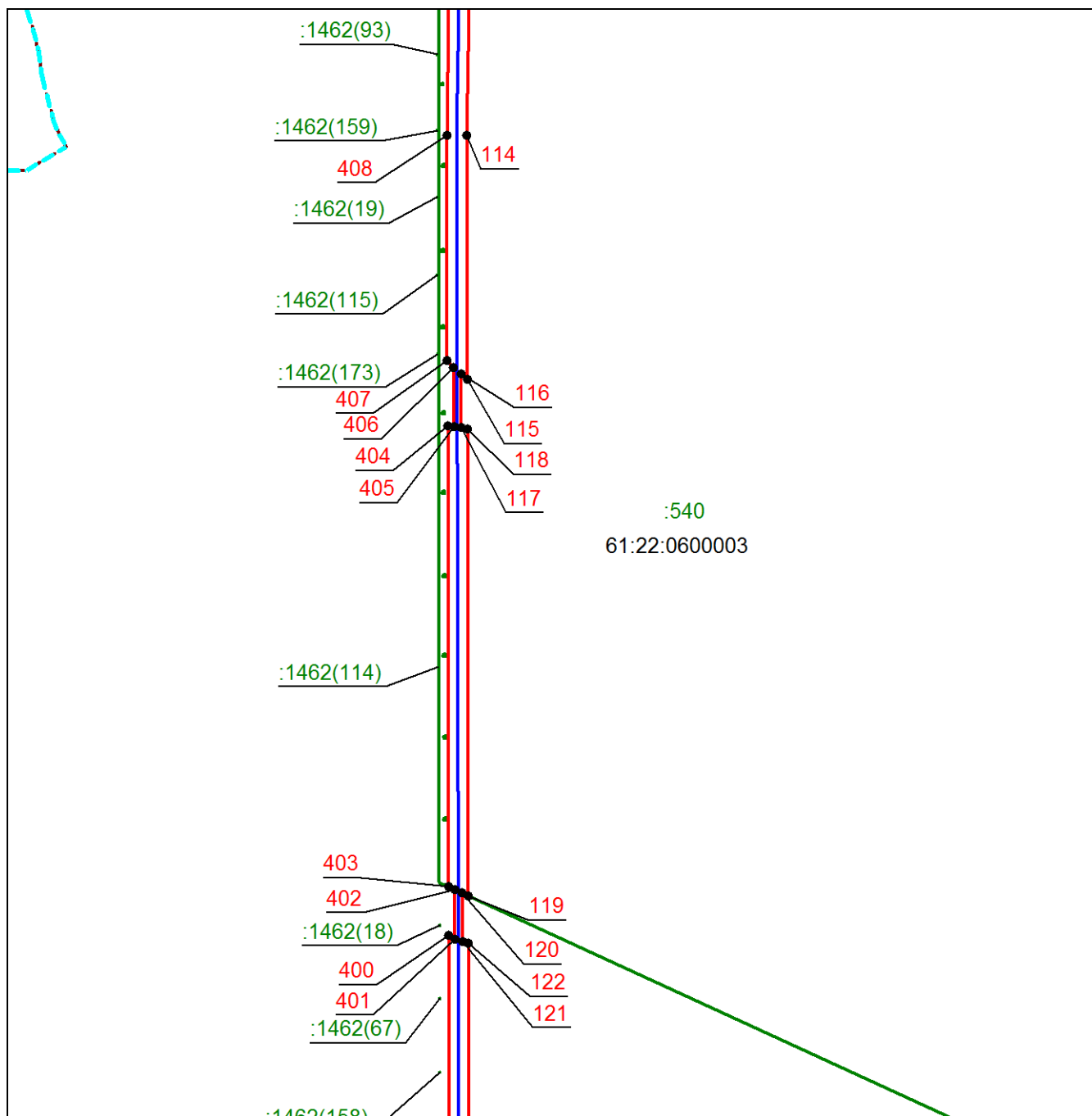
ОПИСАНИЕ МЕСТОПОЛОЖЕНИЯ ГРАНИЦ

Публичный сервитут в отношении земель и земельных участков в целях строительства и эксплуатации линейного объекта «Газопровод межпоселковый от х. Гетманов к х. Николаевка, х. Венделеевка (ГРП-1), х. Венделеевка (ГРП-2), сл. Туриловка, х. Кузмичевка, х. Гернер с отводом на х.Беляевск, х. Новая Деревня Миллеровского района Ростовской области»

(наименование объекта, местоположение границ которого описано)

Схема расположения границ публичного сервитута

Выносной лист №14



Масштаб 1:5000

Используемые условные знаки и обозначения приведены на отдельной странице в конце раздела.

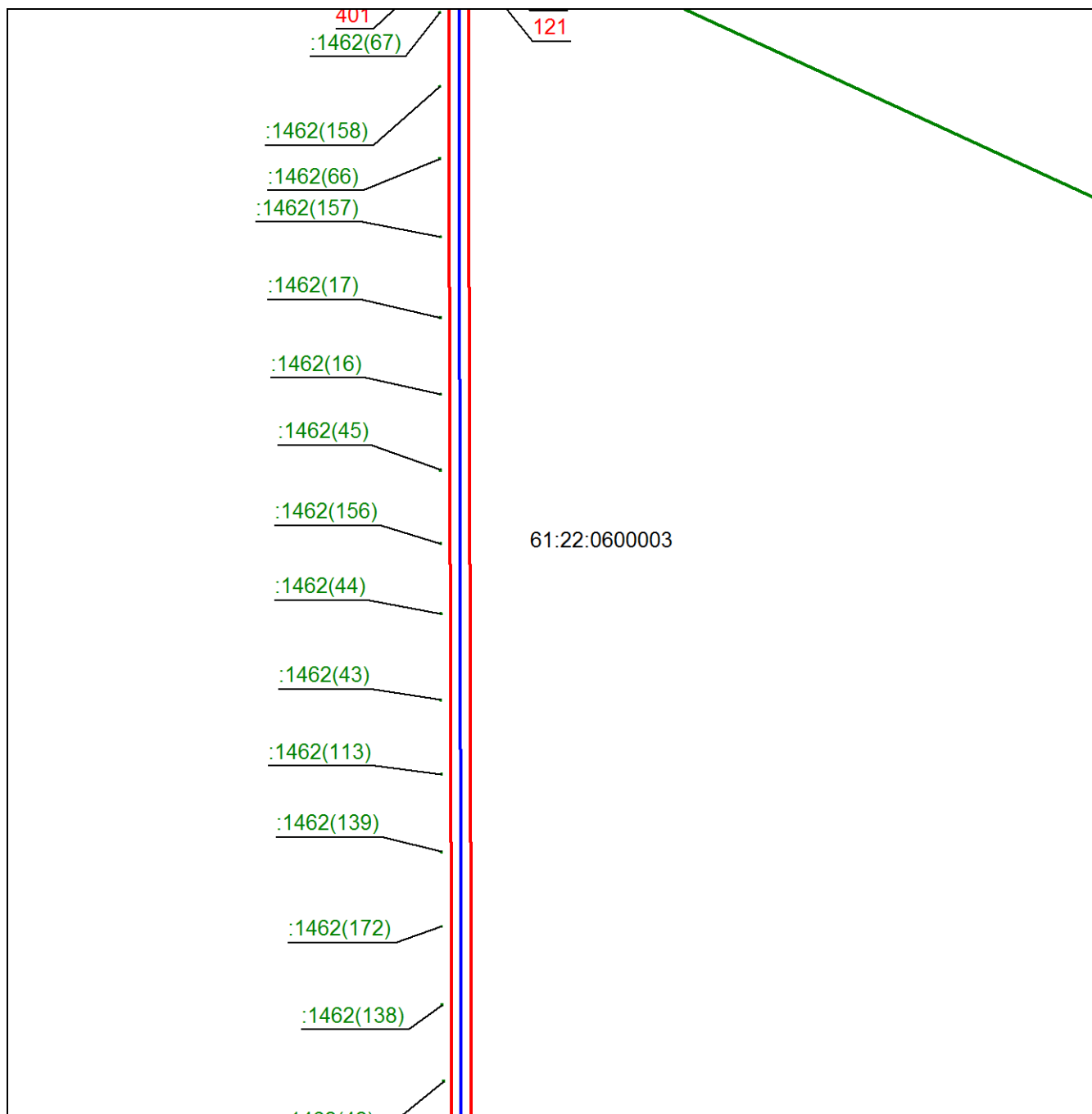
ОПИСАНИЕ МЕСТОПОЛОЖЕНИЯ ГРАНИЦ

Публичный сервитут в отношении земель и земельных участков в целях строительства и эксплуатации линейного объекта «Газопровод межпоселковый от х. Гетманов к х. Николаевка, х. Венделеевка (ГРП-1), х. Венделеевка (ГРП-2), сл. Туриловка, х. Кузмичевка, х. Гернер с отводом на х.Беляевск, х. Новая Деревня Миллеровского района Ростовской области»

(наименование объекта, местоположение границ которого описано)

Схема расположения границ публичного сервитута

Выносной лист №15



Масштаб 1:5000

Используемые условные знаки и обозначения приведены на отдельной странице в конце раздела.

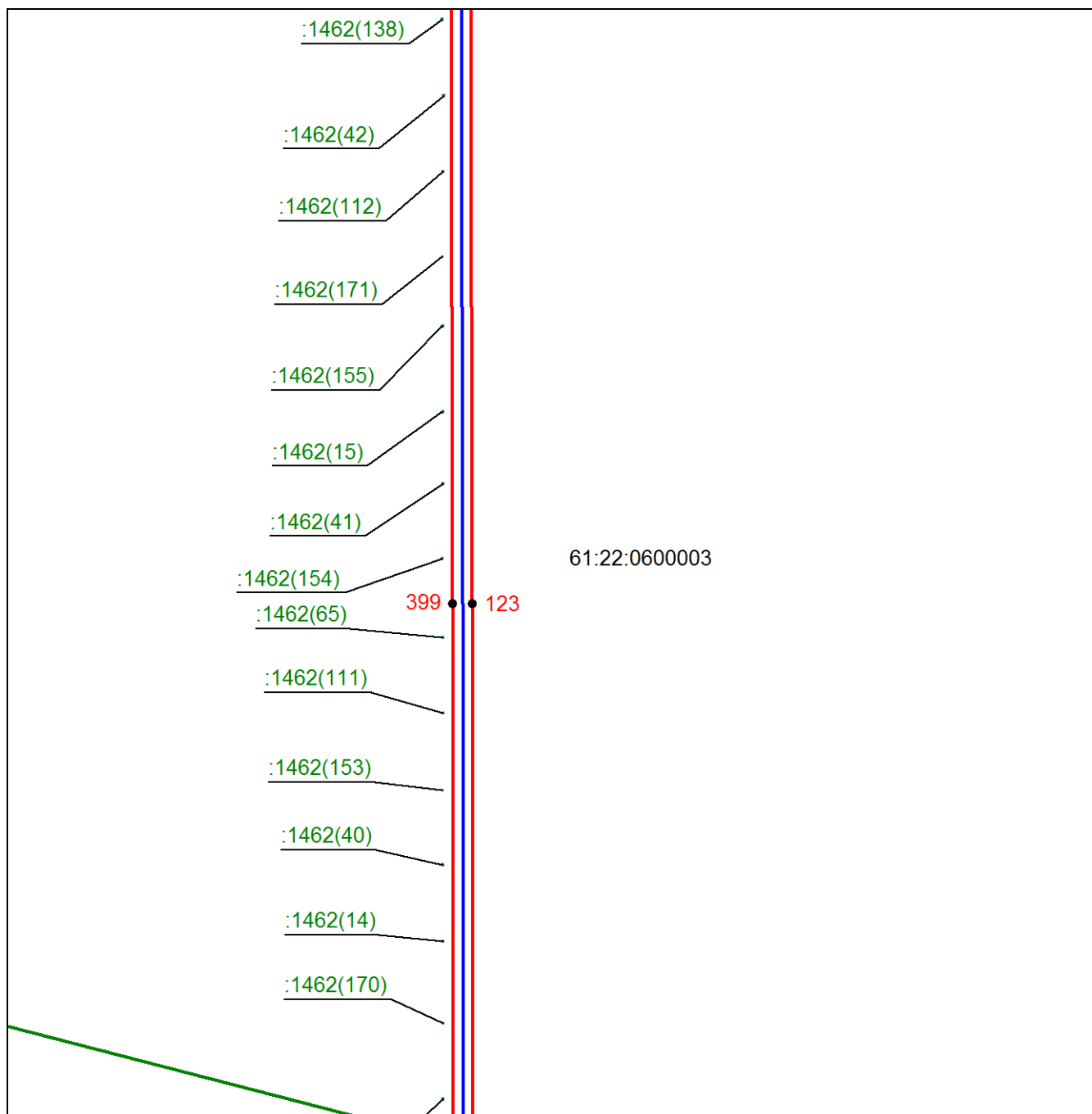
ОПИСАНИЕ МЕСТОПОЛОЖЕНИЯ ГРАНИЦ

Публичный сервитут в отношении земель и земельных участков в целях строительства и эксплуатации линейного объекта «Газопровод межпоселковый от х. Гетманов к х. Николаевка, х. Венделеевка (ГРП-1), х. Венделеевка (ГРП-2), сл. Туриловка, х. Кузмичевка, х. Гернер с отводом на х.Беляевск, х. Новая Деревня Миллеровского района Ростовской области»

(наименование объекта, местоположение границ которого описано)

Схема расположения границ публичного сервитута

Выносной лист №16



Масштаб 1:5000

Используемые условные знаки и обозначения приведены на отдельной странице в конце раздела.

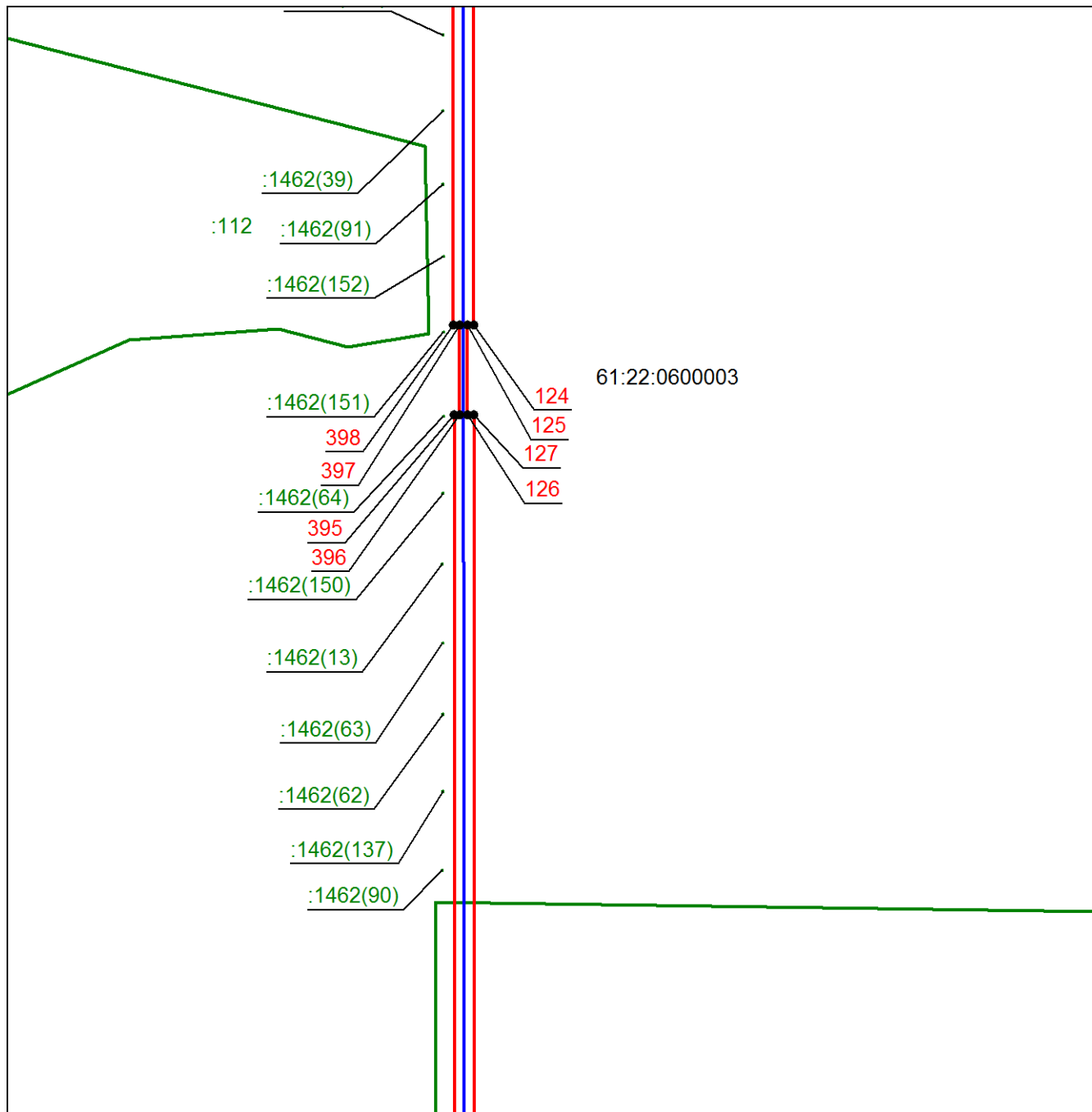
ОПИСАНИЕ МЕСТОПОЛОЖЕНИЯ ГРАНИЦ

Публичный сервитут в отношении земель и земельных участков в целях строительства и эксплуатации линейного объекта «Газопровод межпоселковый от х. Гетманов к х. Николаевка, х. Венделеевка (ГРП-1), х. Венделеевка (ГРП-2), сл. Туриловка, х. Кузмичевка, х. Гернер с отводом на х.Беляевск, х. Новая Деревня Миллеровского района Ростовской области»

(наименование объекта, местоположение границ которого описано)

Схема расположения границ публичного сервитута

Выносной лист №17



Масштаб 1:5000

Используемые условные знаки и обозначения приведены на отдельной странице в конце раздела.

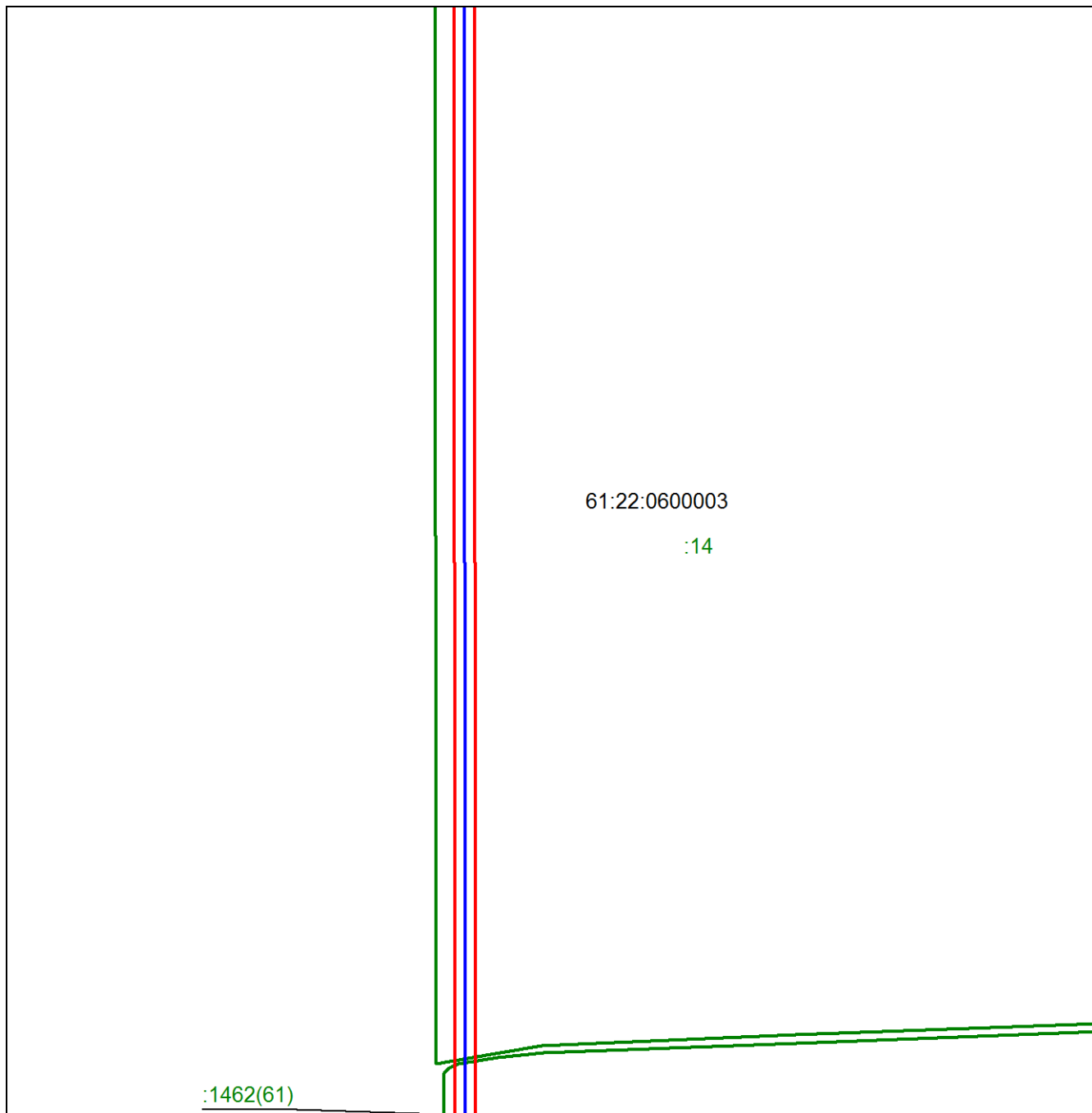
ОПИСАНИЕ МЕСТОПОЛОЖЕНИЯ ГРАНИЦ

Публичный сервитут в отношении земель и земельных участков в целях строительства и эксплуатации линейного объекта «Газопровод межпоселковый от х. Гетманов к х. Николаевка, х. Венделеевка (ГРП-1), х. Венделеевка (ГРП-2), сл. Туриловка, х. Кузмичевка, х. Гернер с отводом на х.Беляевск, х. Новая Деревня Миллеровского района Ростовской области»

(наименование объекта, местоположение границ которого описано)

Схема расположения границ публичного сервитута

Выносной лист №18



Масштаб 1:5000

Используемые условные знаки и обозначения приведены на отдельной странице в конце раздела.

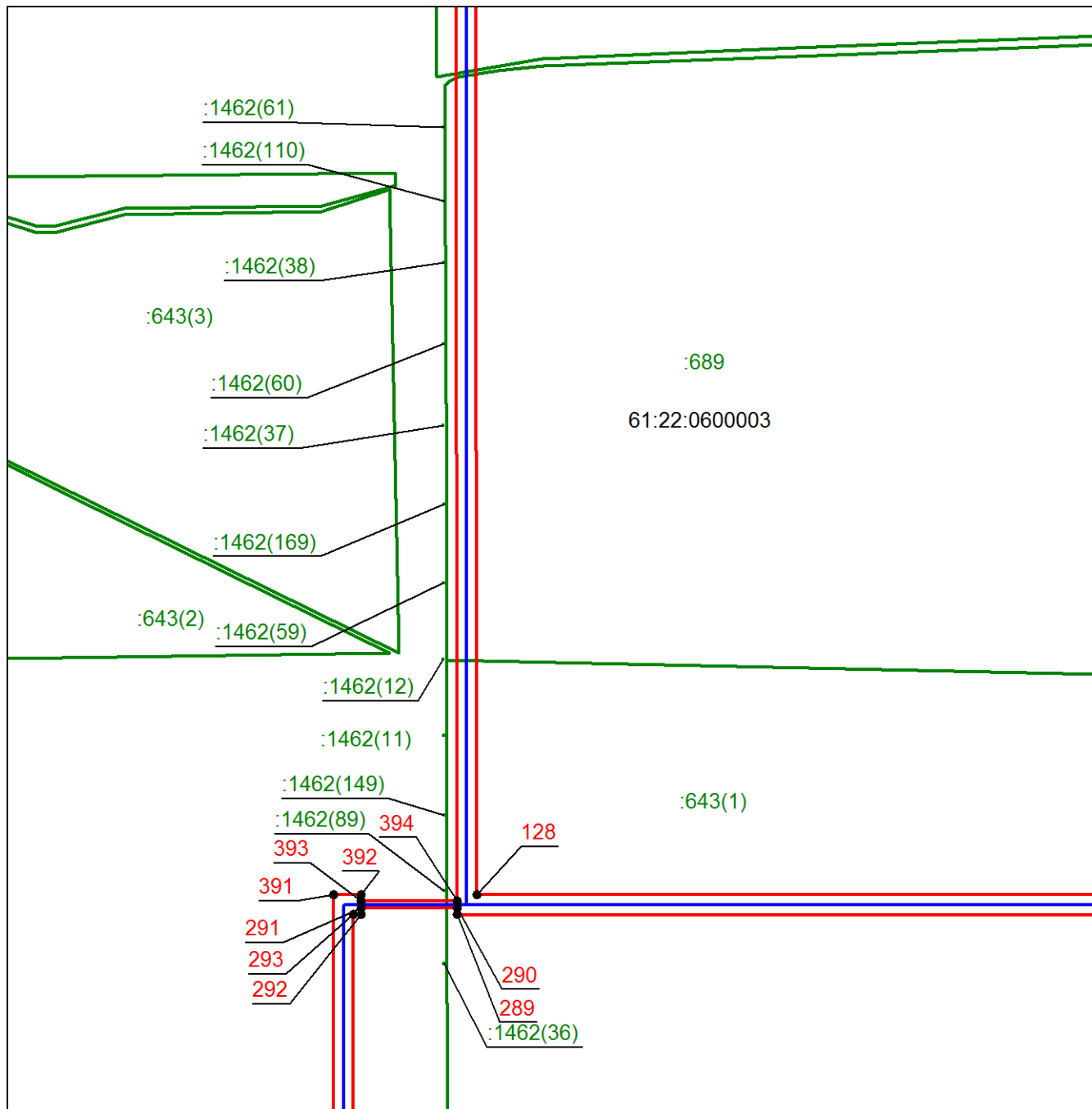
ОПИСАНИЕ МЕСТОПОЛОЖЕНИЯ ГРАНИЦ

Публичный сервитут в отношении земель и земельных участков в целях строительства и эксплуатации линейного объекта «Газопровод межпоселковый от х. Гетманов к х. Николаевка, х. Венделеевка (ГРП-1), х. Венделеевка (ГРП-2), сл. Туриловка, х. Кузмичевка, х. Гернер с отводом на х.Беляевск, х. Новая Деревня Миллеровского района Ростовской области»

(наименование объекта, местоположение границ которого описано)

Схема расположения границ публичного сервитута

Выносной лист №19



Масштаб 1:5000

Используемые условные знаки и обозначения приведены на отдельной странице в конце раздела.

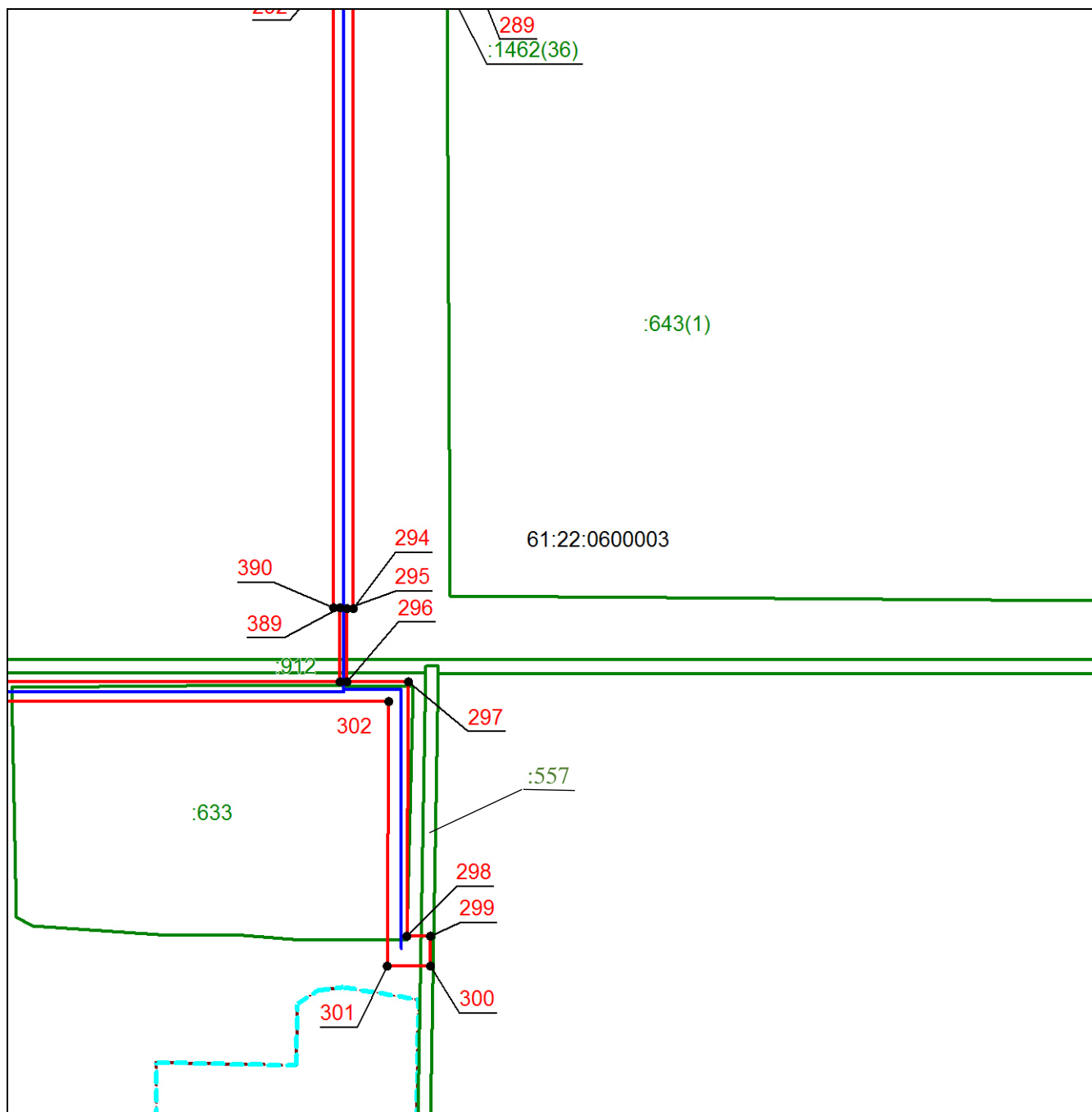
ОПИСАНИЕ МЕСТОПОЛОЖЕНИЯ ГРАНИЦ

Публичный сервитут в отношении земель и земельных участков в целях строительства и эксплуатации линейного объекта «Газопровод межпоселковый от х. Гетманов к х. Николаевка, х. Венделеевка (ГРП-1), х. Венделеевка (ГРП-2), сл. Туриловка, х. Кузмичевка, х. Гернер с отводом на х.Беляевск, х. Новая Деревня Миллеровского района Ростовской области»

(наименование объекта, местоположение границ которого описано)

Схема расположения границ публичного сервитута

Выносной лист №20



Масштаб 1:5000

Используемые условные знаки и обозначения приведены на отдельной странице в конце раздела.

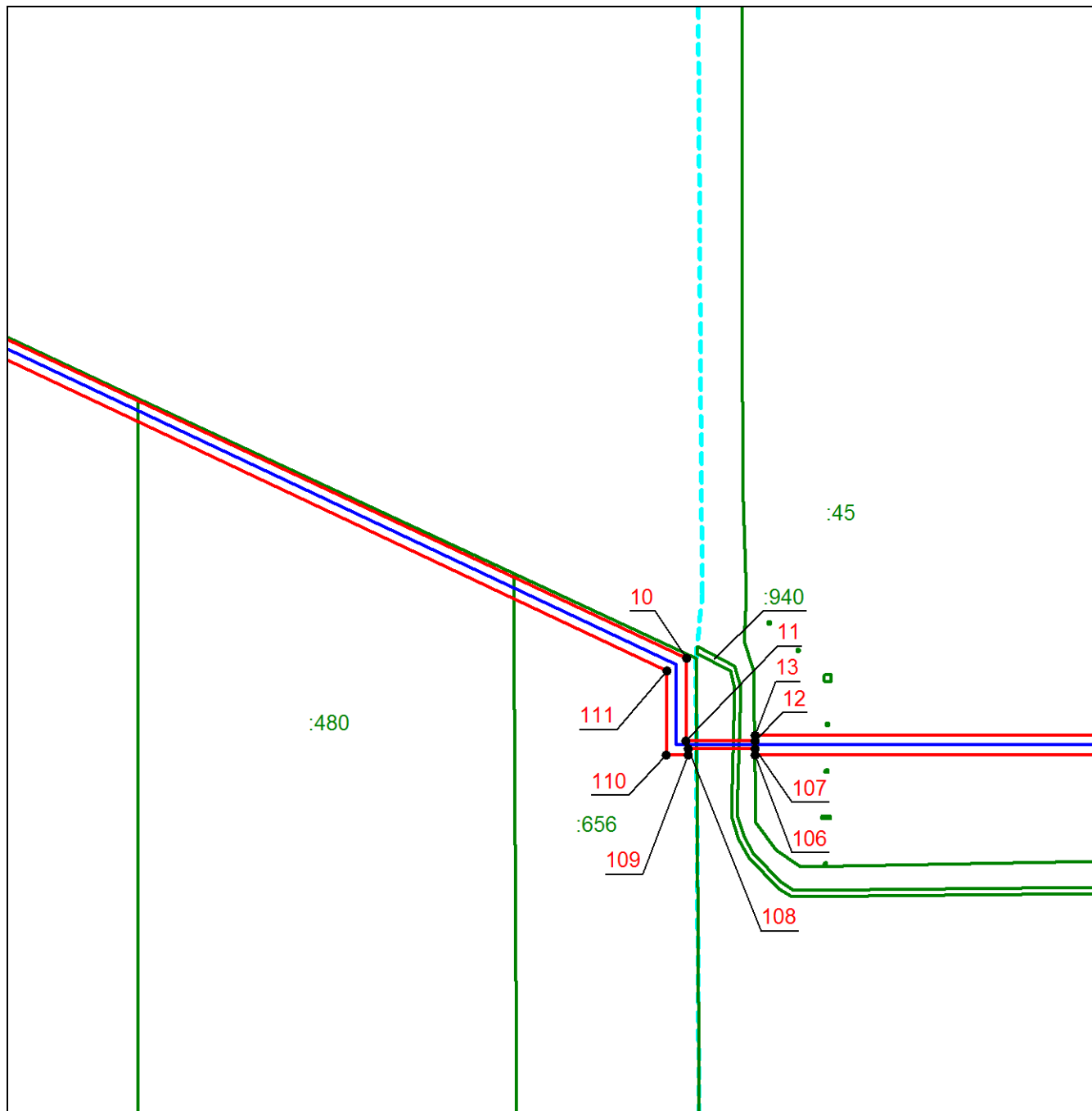
ОПИСАНИЕ МЕСТОПОЛОЖЕНИЯ ГРАНИЦ

Публичный сервитут в отношении земель и земельных участков в целях строительства и эксплуатации линейного объекта «Газопровод межпоселковый от х. Гетманов к х. Николаевка, х. Венделеевка (ГРП-1), х. Венделеевка (ГРП-2), сл. Туриловка, х. Кузмичевка, х. Гернер с отводом на х.Беляевск, х. Новая Деревня Миллеровского района Ростовской области»

(наименование объекта, местоположение границ которого описано)

Схема расположения границ публичного сервитута

Выносной лист №21



Масштаб 1:5000

Используемые условные знаки и обозначения приведены на отдельной странице в конце раздела.

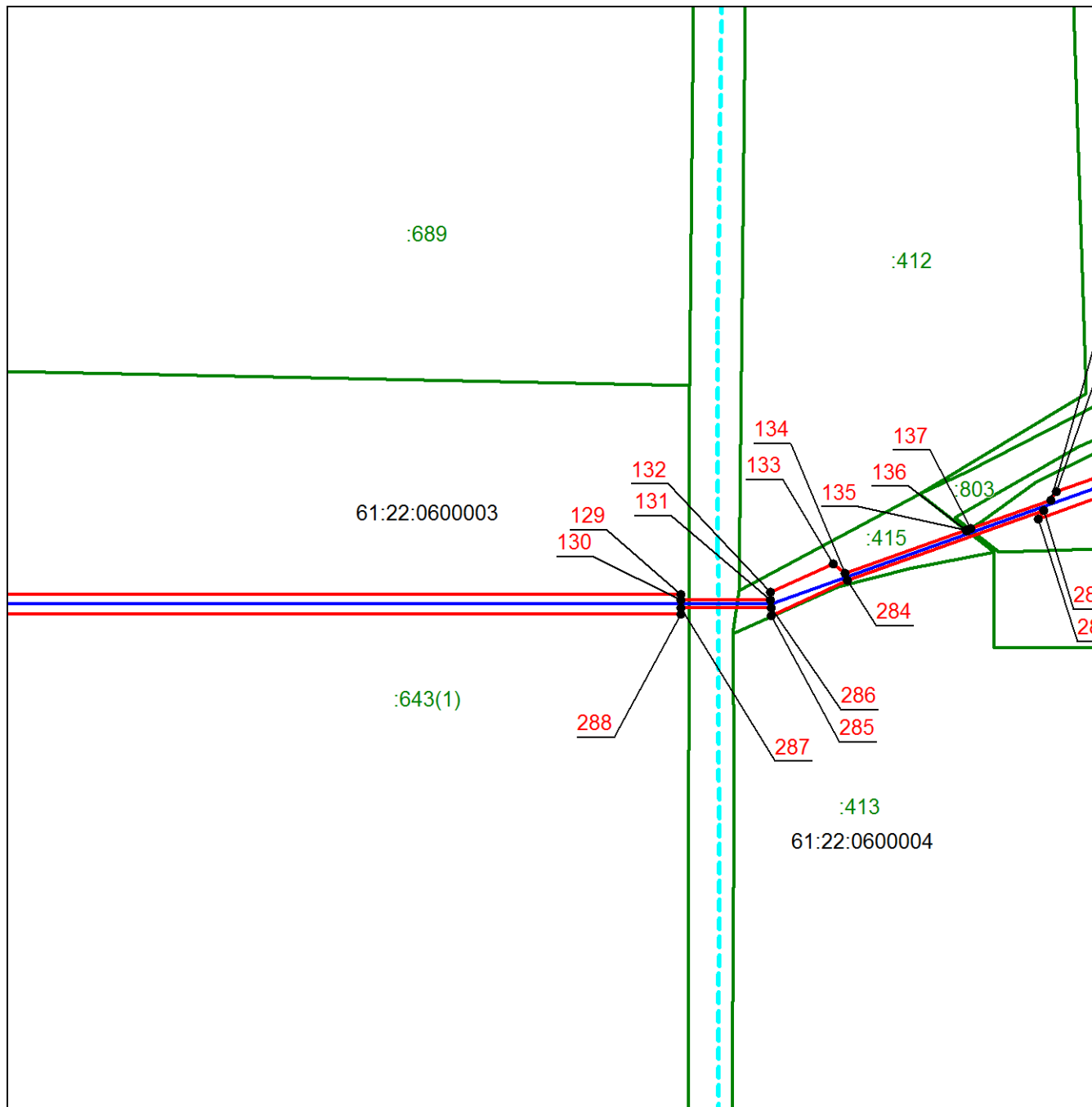
ОПИСАНИЕ МЕСТОПОЛОЖЕНИЯ ГРАНИЦ

Публичный сервитут в отношении земель и земельных участков в целях строительства и эксплуатации линейного объекта «Газопровод межпоселковый от х. Гетманов к х. Николаевка, х. Венделеевка (ГРП-1), х. Венделеевка (ГРП-2), сл. Туриловка, х. Кузмичевка, х. Гернер с отводом на х.Беляевск, х. Новая Деревня Миллеровского района Ростовской области»

(наименование объекта, местоположение границ которого описано)

Схема расположения границ публичного сервитута

Выносной лист №22



Масштаб 1:5000

Используемые условные знаки и обозначения приведены на отдельной странице в конце раздела.

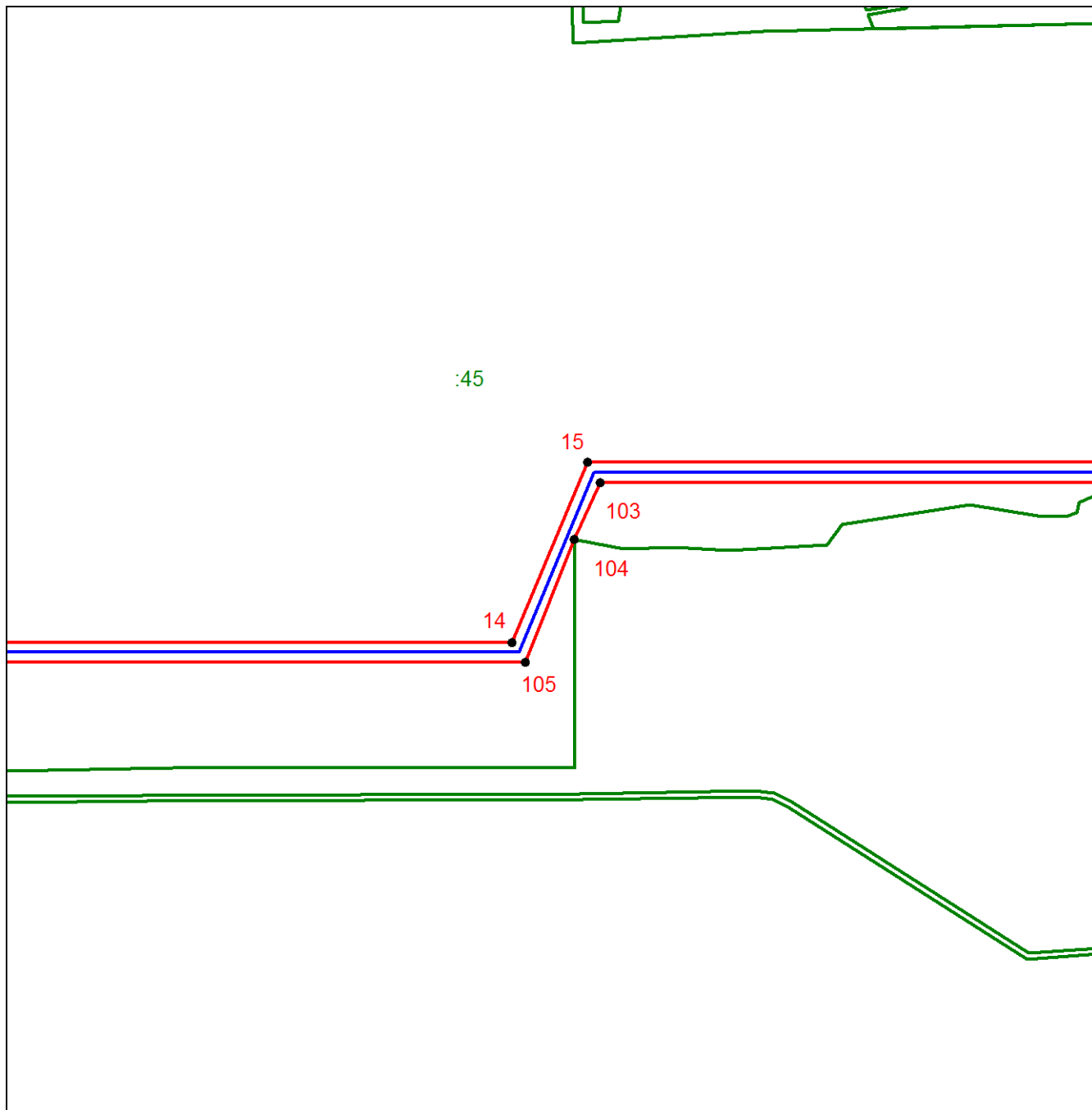
ОПИСАНИЕ МЕСТОПОЛОЖЕНИЯ ГРАНИЦ

Публичный сервитут в отношении земель и земельных участков в целях строительства и эксплуатации линейного объекта «Газопровод межпоселковый от х. Гетманов к х. Николаевка, х. Венделеевка (ГРП-1), х. Венделеевка (ГРП-2), сл. Туриловка, х. Кузмичевка, х. Гернер с отводом на х.Беляевск, х. Новая Деревня Миллеровского района Ростовской области»

(наименование объекта, местоположение границ которого описано)

Схема расположения границ публичного сервитута

Выносной лист №23



Масштаб 1:5000

Используемые условные знаки и обозначения приведены на отдельной странице в конце раздела.

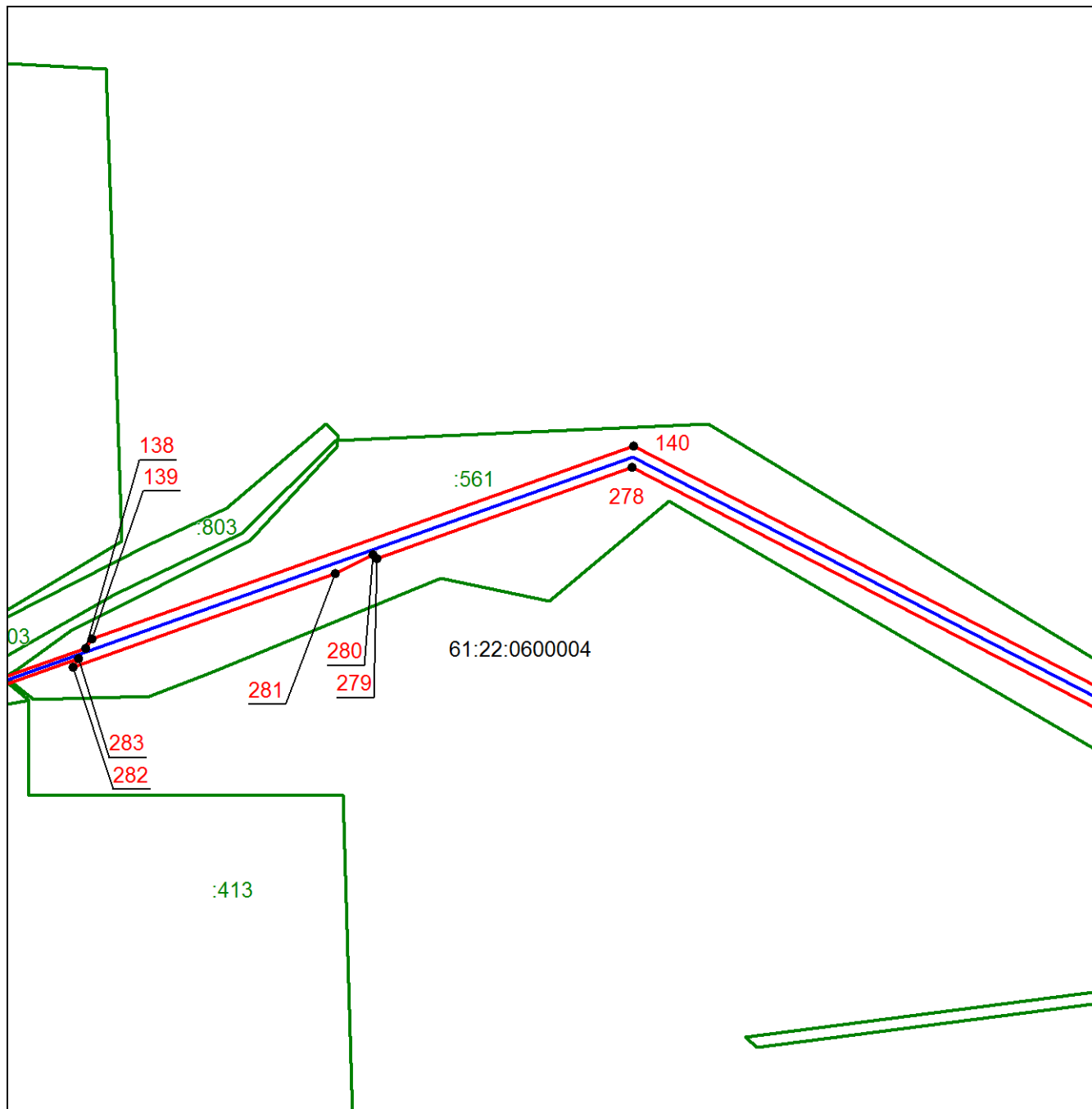
ОПИСАНИЕ МЕСТОПОЛОЖЕНИЯ ГРАНИЦ

Публичный сервитут в отношении земель и земельных участков в целях строительства и эксплуатации линейного объекта «Газопровод межпоселковый от х. Гетманов к х. Николаевка, х. Венделеевка (ГРП-1), х. Венделеевка (ГРП-2), сл. Туриловка, х. Кузмичевка, х. Гернер с отводом на х.Беляевск, х. Новая Деревня Миллеровского района Ростовской области»

(наименование объекта, местоположение границ которого описано)

Схема расположения границ публичного сервитута

Выносной лист №24



Масштаб 1:5000

Используемые условные знаки и обозначения приведены на отдельной странице в конце раздела.

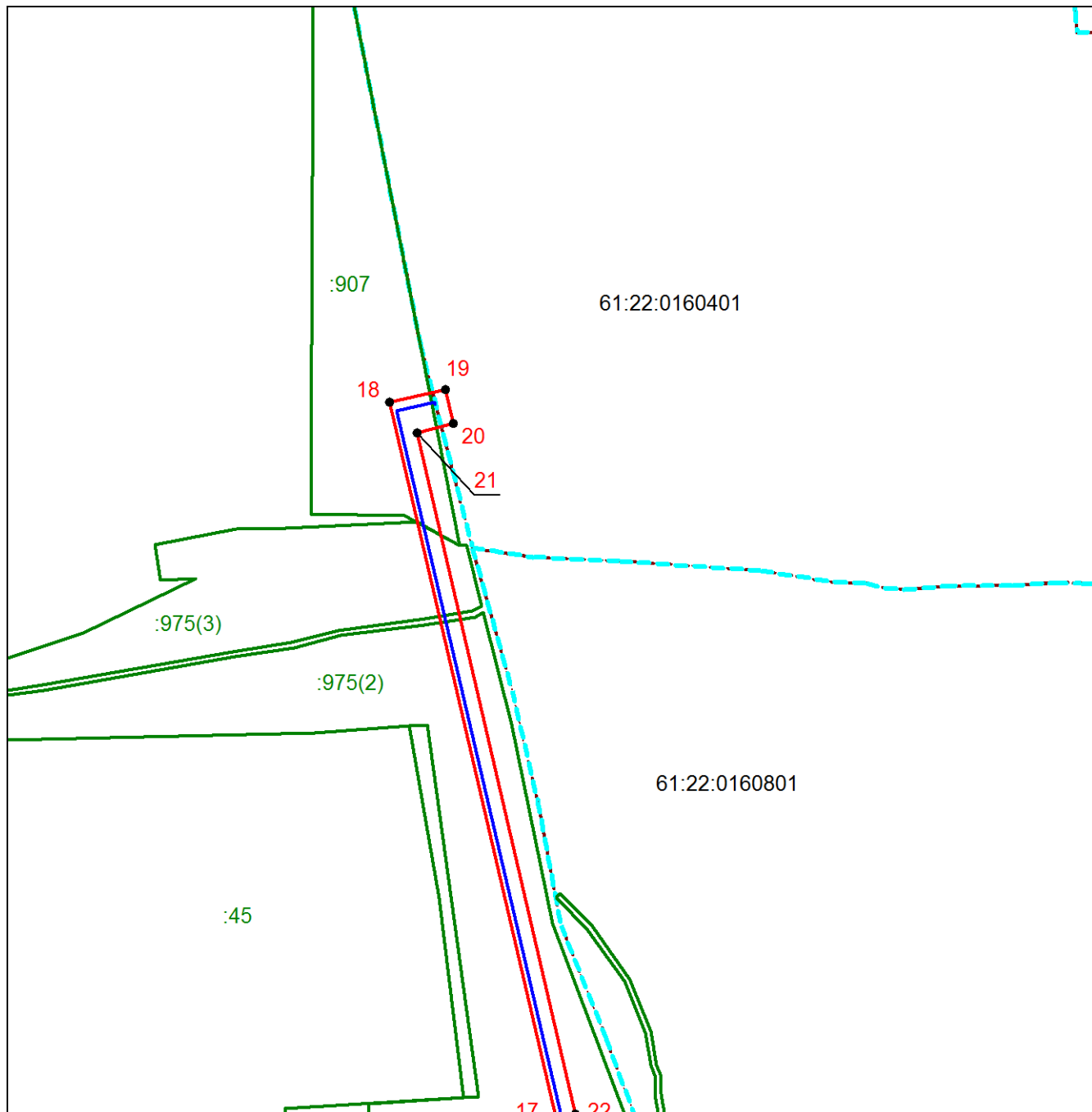
ОПИСАНИЕ МЕСТОПОЛОЖЕНИЯ ГРАНИЦ

Публичный сервитут в отношении земель и земельных участков в целях строительства и эксплуатации линейного объекта «Газопровод межпоселковый от х. Гетманов к х. Николаевка, х. Венделеевка (ГРП-1), х. Венделеевка (ГРП-2), сл. Туриловка, х. Кузмичевка, х. Гернер с отводом на х.Беляевск, х. Новая Деревня Миллеровского района Ростовской области»

(наименование объекта, местоположение границ которого описано)

Схема расположения границ публичного сервитута

Выносной лист №25



Масштаб 1:5000

Используемые условные знаки и обозначения приведены на отдельной странице в конце раздела.

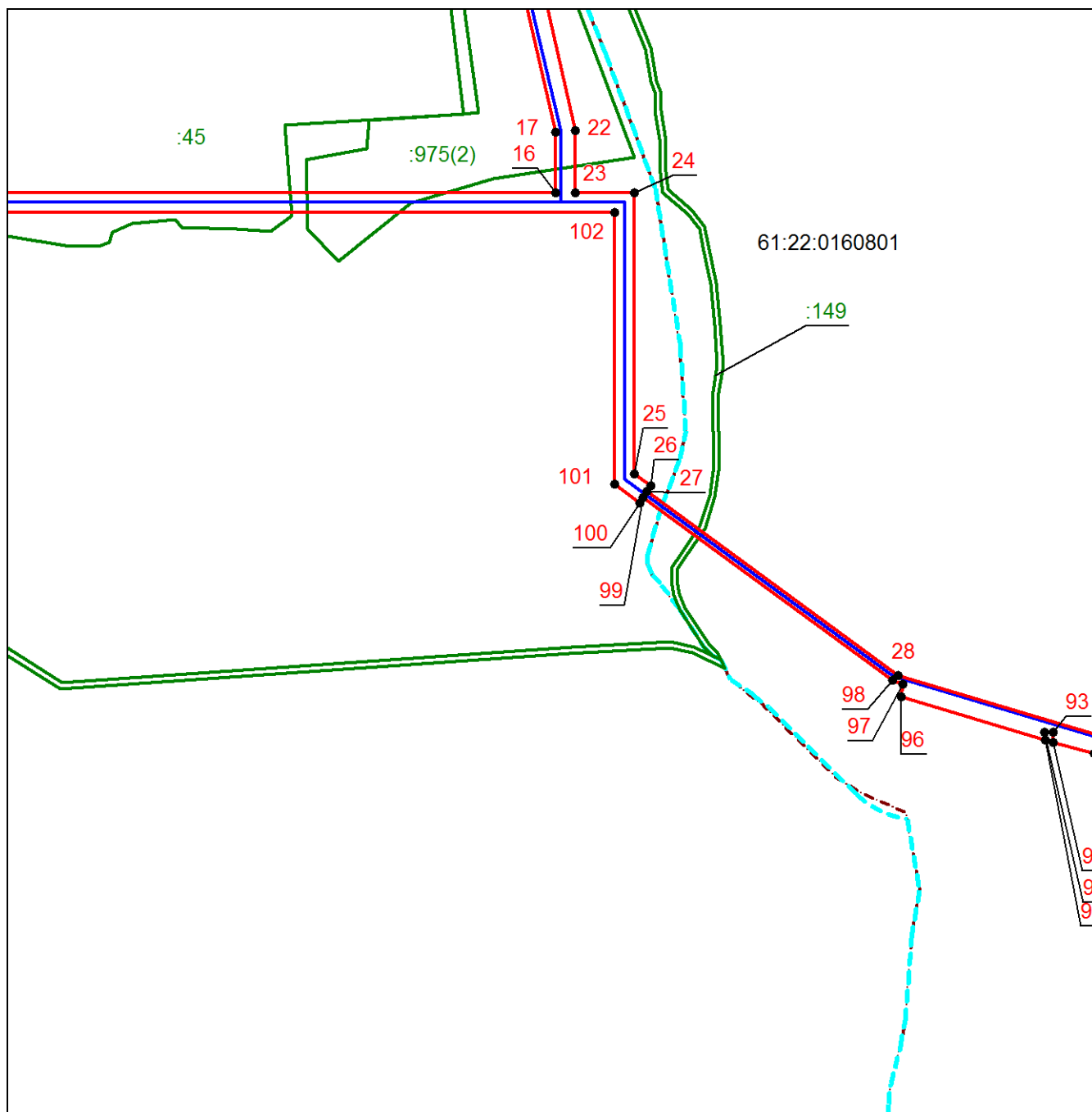
ОПИСАНИЕ МЕСТОПОЛОЖЕНИЯ ГРАНИЦ

Публичный сервитут в отношении земель и земельных участков в целях строительства и эксплуатации линейного объекта «Газопровод межпоселковый от х. Гетманов к х. Николаевка, х. Венделеевка (ГРП-1), х. Венделеевка (ГРП-2), сл. Туриловка, х. Кузмичевка, х. Гернер с отводом на х.Беляевск, х. Новая Деревня Миллеровского района Ростовской области»

(наименование объекта, местоположение границ которого описано)

Схема расположения границ публичного сервитута

Выносной лист №26



Масштаб 1:5000

Используемые условные знаки и обозначения приведены на отдельной странице в конце раздела.

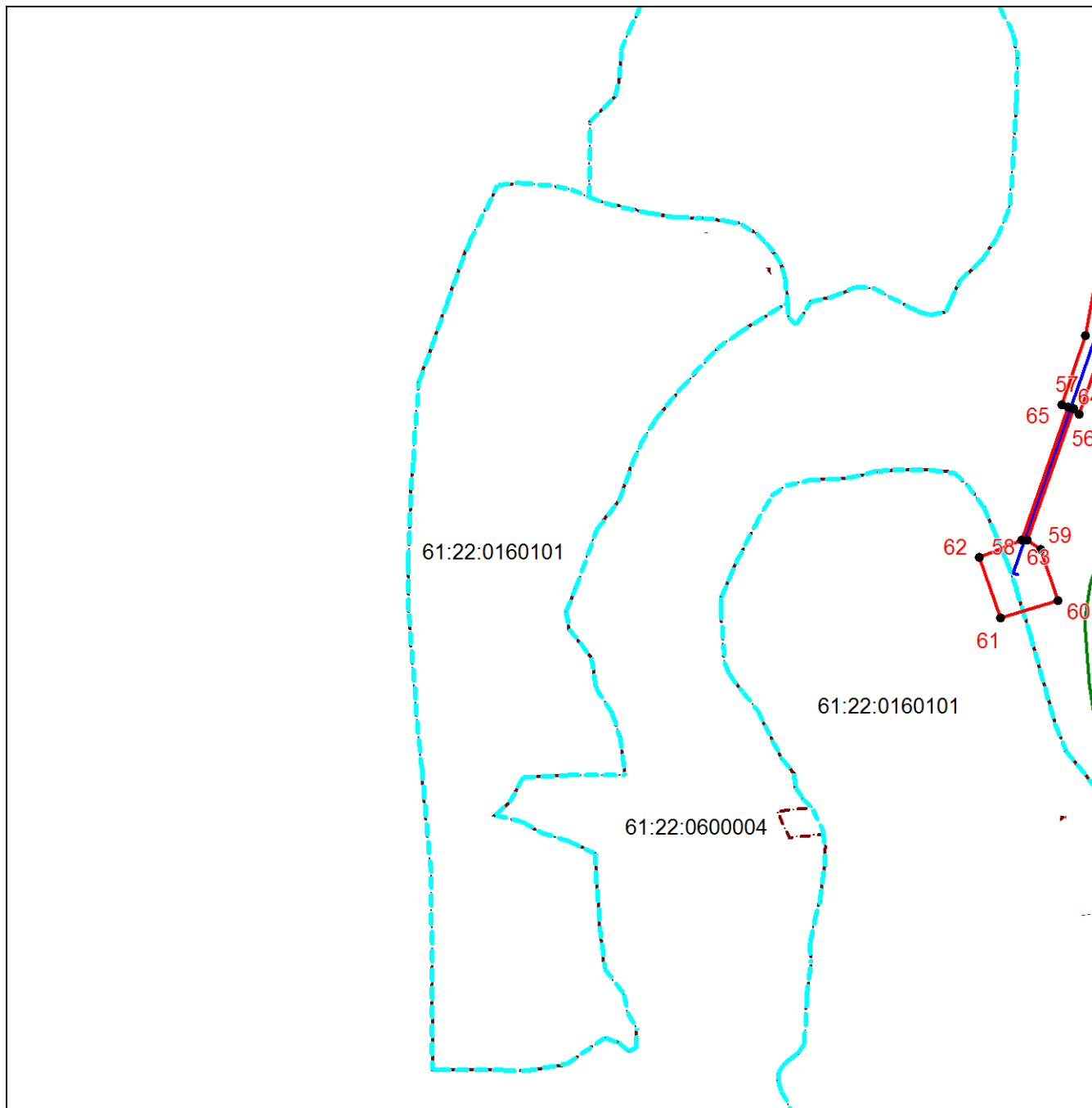
ОПИСАНИЕ МЕСТОПОЛОЖЕНИЯ ГРАНИЦ

Публичный сервитут в отношении земель и земельных участков в целях строительства и эксплуатации линейного объекта «Газопровод межпоселковый от х. Гетманов к х. Николаевка, х. Венделеевка (ГРП-1), х. Венделеевка (ГРП-2), сл. Туриловка, х. Кузмичевка, х. Гернер с отводом на х.Беляевск, х. Новая Деревня Миллеровского района Ростовской области»

(наименование объекта, местоположение границ которого описано)

Схема расположения границ публичного сервитута

Выносной лист №27



Масштаб 1:5000

Используемые условные знаки и обозначения приведены на отдельной странице в конце раздела.

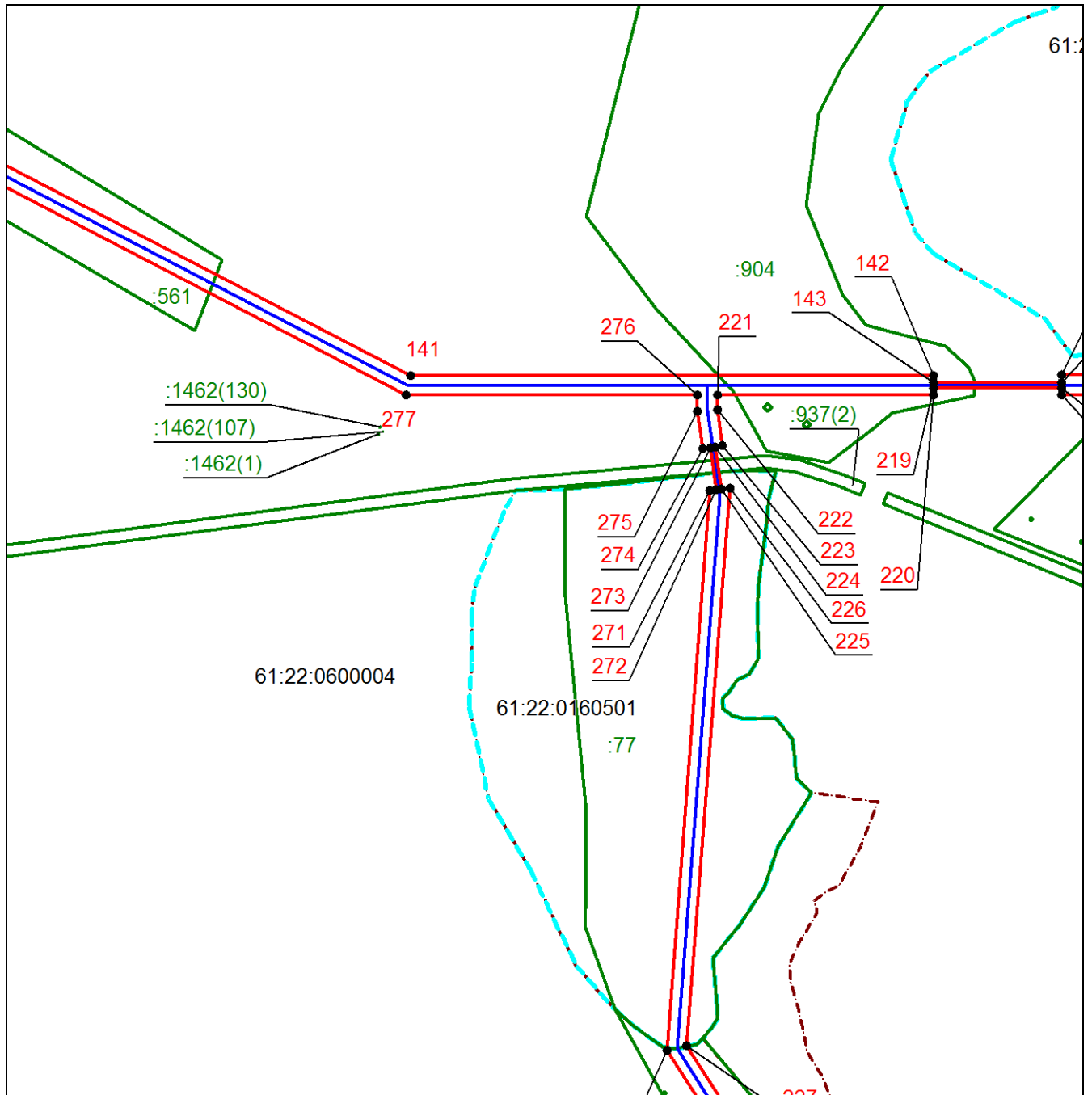
ОПИСАНИЕ МЕСТОПОЛОЖЕНИЯ ГРАНИЦ

Публичный сервитут в отношении земель и земельных участков в целях строительства и эксплуатации линейного объекта «Газопровод межпоселковый от х. Гетманов к х. Николаевка, х. Венделеевка (ГРП-1), х. Венделеевка (ГРП-2), сл. Туриловка, х. Кузмичевка, х. Гернер с отводом на х.Беляевск, х. Новая Деревня Миллеровского района Ростовской области»

(наименование объекта, местоположение границ которого описано)

Схема расположения границ публичного сервитута

Выносной лист №28



Масштаб 1:5000

Используемые условные знаки и обозначения приведены на отдельной странице в конце раздела.

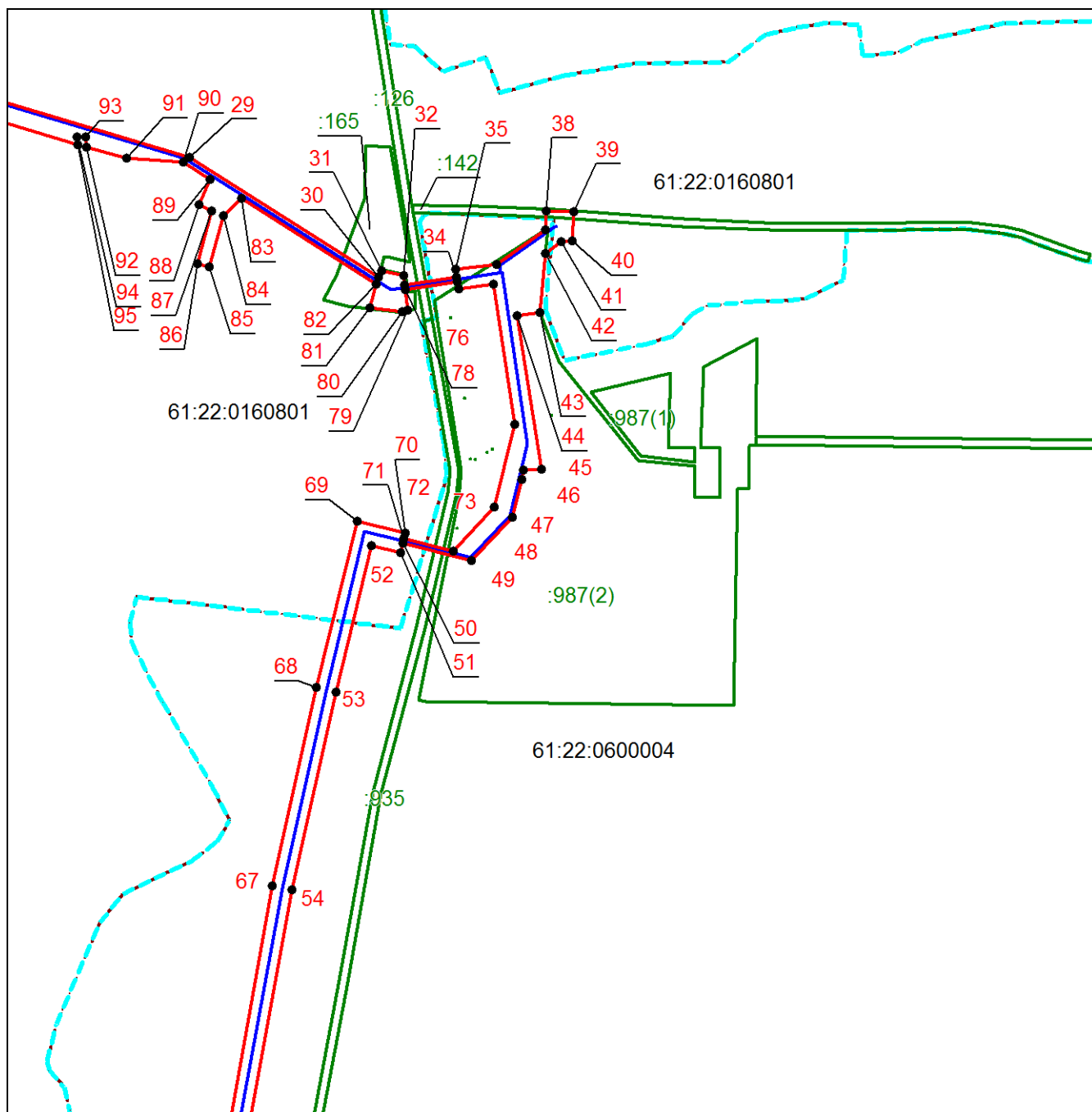
ОПИСАНИЕ МЕСТОПОЛОЖЕНИЯ ГРАНИЦ

Публичный сервитут в отношении земель и земельных участков в целях строительства и эксплуатации линейного объекта «Газопровод межпоселковый от х. Гетманов к х. Николаевка, х. Венделеевка (ГРП-1), х. Венделеевка (ГРП-2), сл. Туриловка, х. Кузмичевка, х. Гернер с отводом на х.Беляевск, х. Новая Деревня Миллеровского района Ростовской области»

(наименование объекта, местоположение границ которого описано)

Схема расположения границ публичного сервитута

Выносной лист №30



Масштаб 1:5000

Используемые условные знаки и обозначения приведены на отдельной странице в конце раздела.

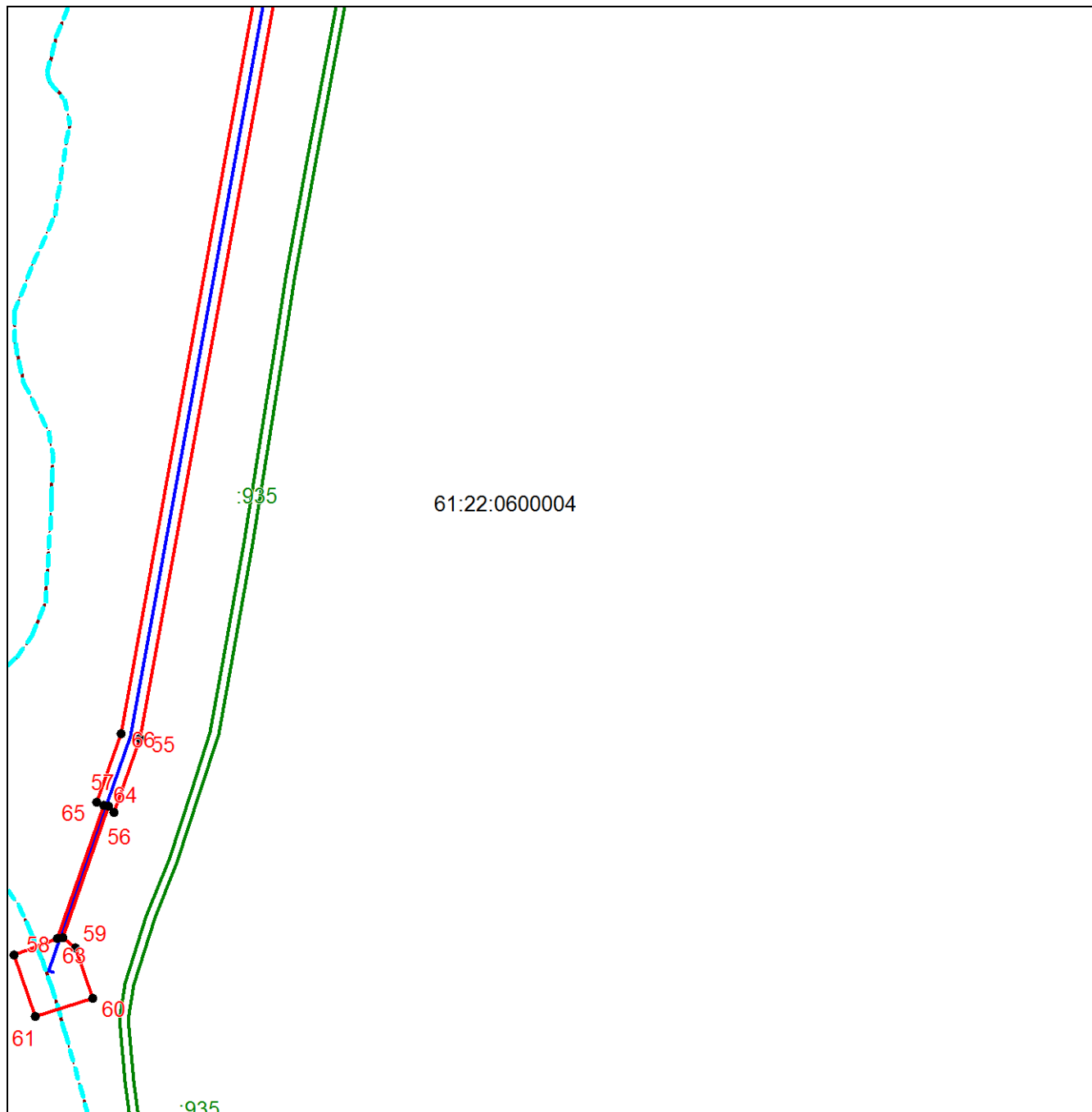
ОПИСАНИЕ МЕСТОПОЛОЖЕНИЯ ГРАНИЦ

Публичный сервитут в отношении земель и земельных участков в целях строительства и эксплуатации линейного объекта «Газопровод межпоселковый от х. Гетманов к х. Николаевка, х. Венделеевка (ГРП-1), х. Венделеевка (ГРП-2), сл. Туриловка, х. Кузмичевка, х. Гернер с отводом на х.Беляевск, х. Новая Деревня Миллеровского района Ростовской области»

(наименование объекта, местоположение границ которого описано)

Схема расположения границ публичного сервитута

Выносной лист №31



Масштаб 1:5000

Используемые условные знаки и обозначения приведены на отдельной странице в конце раздела.

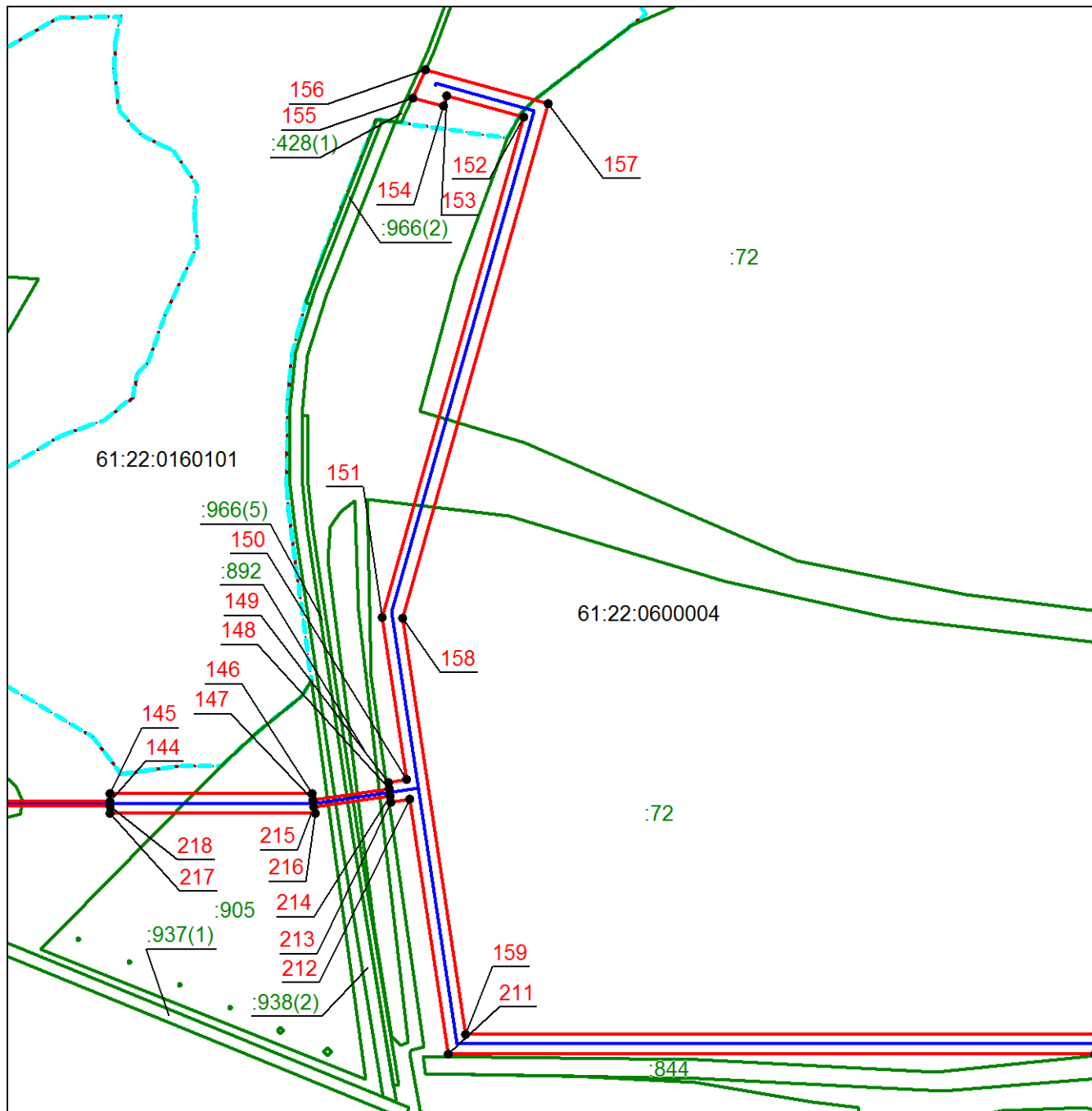
ОПИСАНИЕ МЕСТОПОЛОЖЕНИЯ ГРАНИЦ

Публичный сервитут в отношении земель и земельных участков в целях строительства и эксплуатации линейного объекта «Газопровод межпоселковый от х. Гетманов к х. Николаевка, х. Венделеевка (ГРП-1), х. Венделеевка (ГРП-2), сл. Туриловка, х. Кузмичевка, х. Гернер с отводом на х.Беляевск, х. Новая Деревня Миллеровского района Ростовской области»

(наименование объекта, местоположение границ которого описано)

Схема расположения границ публичного сервитута

Выносной лист №32



Масштаб 1:5000

Используемые условные знаки и обозначения приведены на отдельной странице в конце раздела.

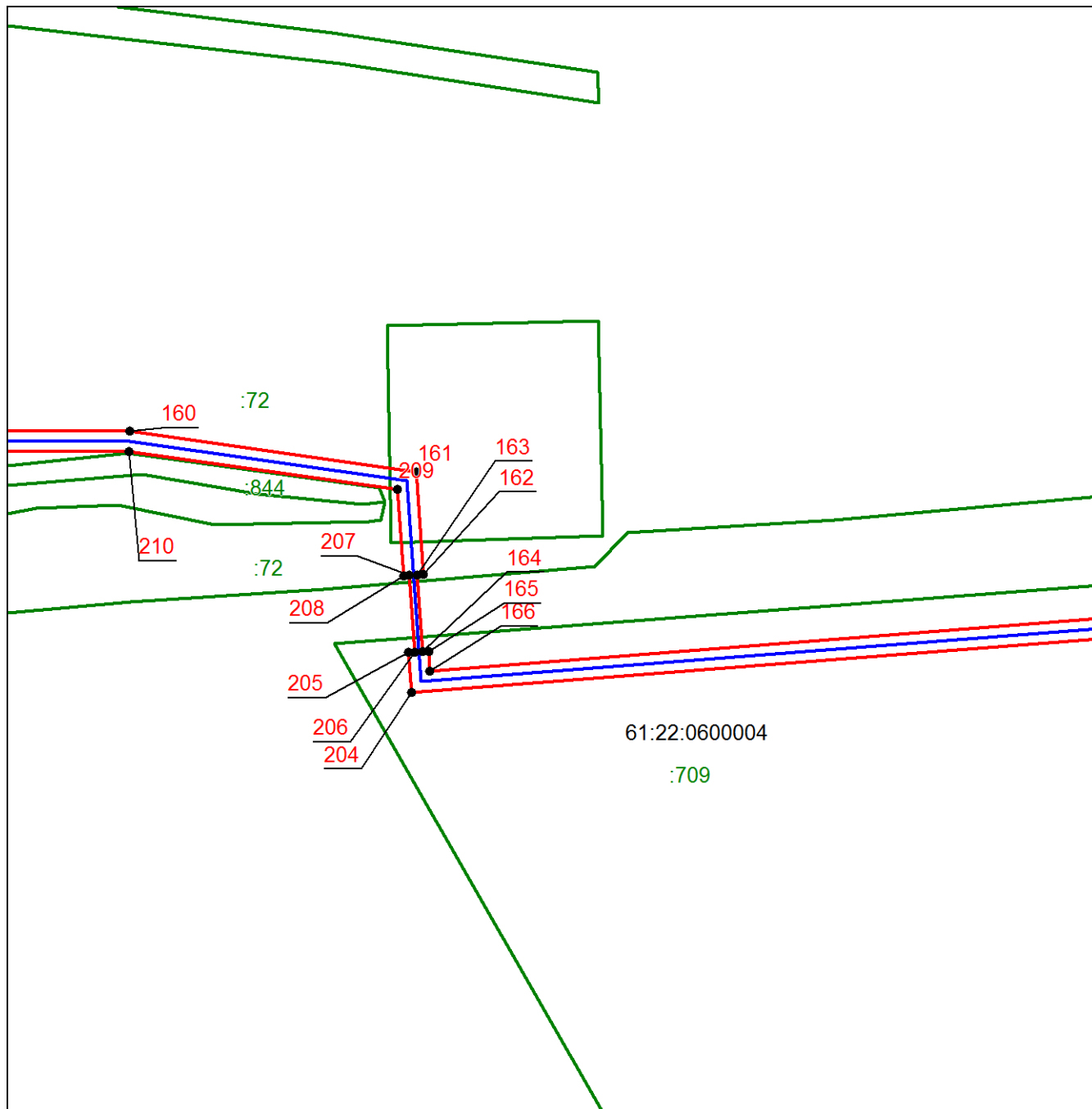
ОПИСАНИЕ МЕСТОПОЛОЖЕНИЯ ГРАНИЦ

Публичный сервитут в отношении земель и земельных участков в целях строительства и эксплуатации линейного объекта «Газопровод межпоселковый от х. Гетманов к х. Николаевка, х. Венделеевка (ГРП-1), х. Венделеевка (ГРП-2), сл. Туриловка, х. Кузмичевка, х. Гернер с отводом на х.Беляевск, х. Новая Деревня Миллеровского района Ростовской области»

(наименование объекта, местоположение границ которого описано)

Схема расположения границ публичного сервитута

Выносной лист №34



Масштаб 1:5000

Используемые условные знаки и обозначения приведены на отдельной странице в конце раздела.

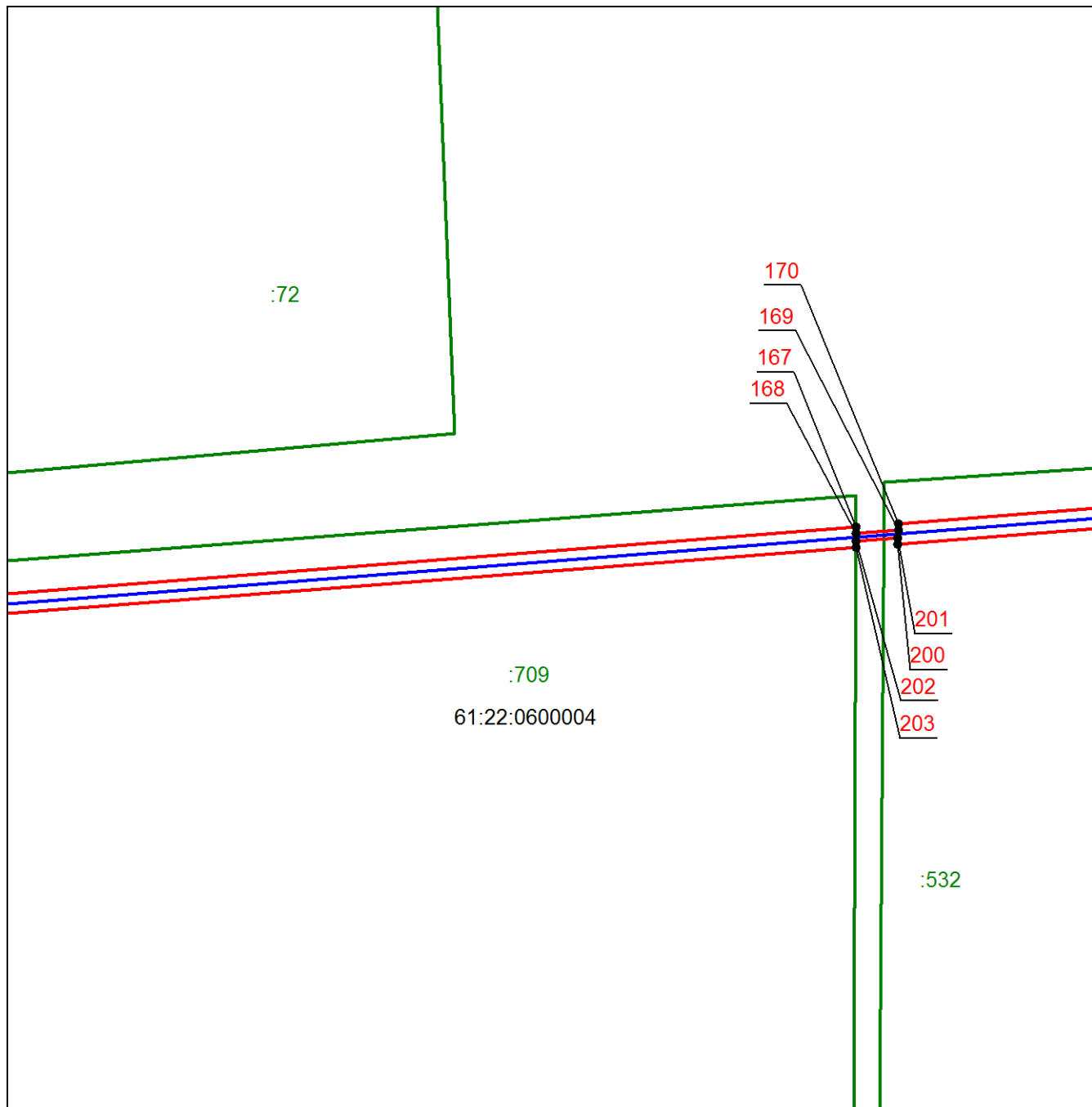
ОПИСАНИЕ МЕСТОПОЛОЖЕНИЯ ГРАНИЦ

Публичный сервитут в отношении земель и земельных участков в целях строительства и эксплуатации линейного объекта «Газопровод межпоселковый от х. Гетманов к х. Николаевка, х. Венделеевка (ГРП-1), х. Венделеевка (ГРП-2), сл. Туриловка, х. Кузмичевка, х. Гернер с отводом на х.Беляевск, х. Новая Деревня Миллеровского района Ростовской области»

(наименование объекта, местоположение границ которого описано)

Схема расположения границ публичного сервитута

Выносной лист №35



Масштаб 1:5000

Используемые условные знаки и обозначения приведены на отдельной странице в конце раздела.

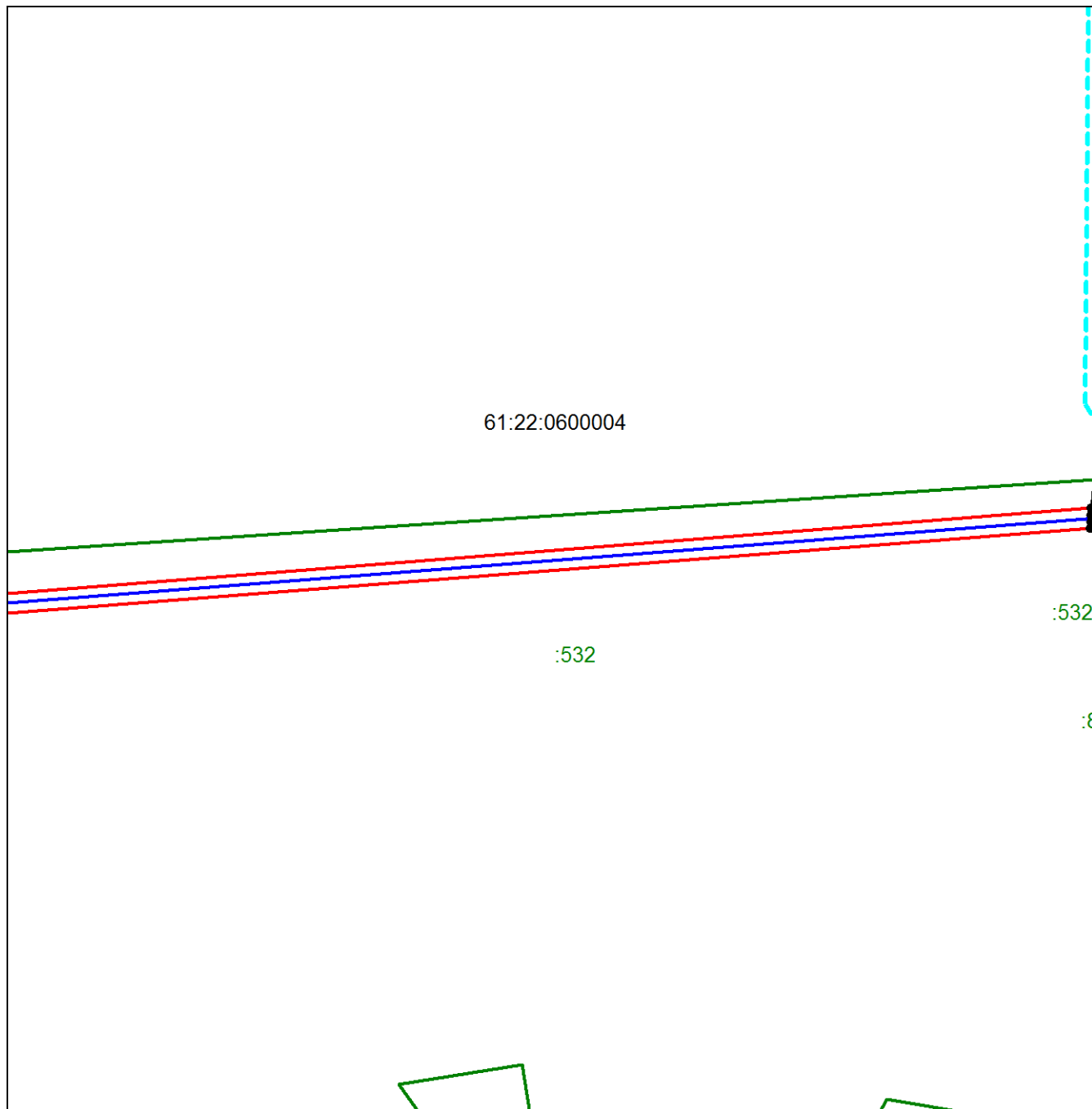
ОПИСАНИЕ МЕСТОПОЛОЖЕНИЯ ГРАНИЦ

Публичный сервитут в отношении земель и земельных участков в целях строительства и эксплуатации линейного объекта «Газопровод межпоселковый от х. Гетманов к х. Николаевка, х. Венделеевка (ГРП-1), х. Венделеевка (ГРП-2), сл. Туриловка, х. Кузмичевка, х. Гернер с отводом на х.Беляевск, х. Новая Деревня Миллеровского района Ростовской области»

(наименование объекта, местоположение границ которого описано)

Схема расположения границ публичного сервитута

Выносной лист №36



Масштаб 1:5000

Используемые условные знаки и обозначения приведены на отдельной странице в конце раздела.

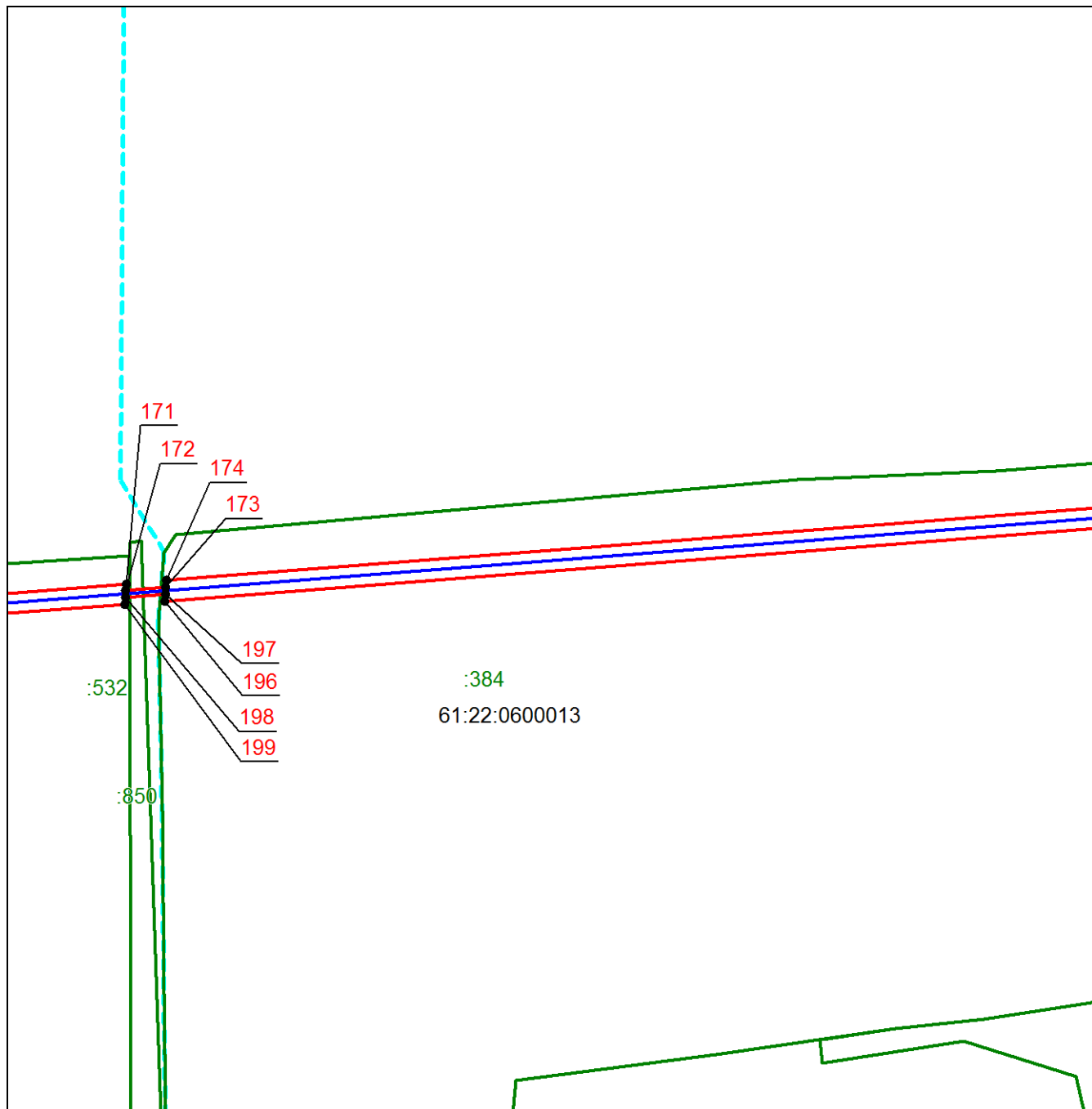
ОПИСАНИЕ МЕСТОПОЛОЖЕНИЯ ГРАНИЦ

Публичный сервитут в отношении земель и земельных участков в целях строительства и эксплуатации линейного объекта «Газопровод межпоселковый от х. Гетманов к х. Николаевка, х. Венделеевка (ГРП-1), х. Венделеевка (ГРП-2), сл. Туриловка, х. Кузмичевка, х. Гернер с отводом на х.Беляевск, х. Новая Деревня Миллеровского района Ростовской области»

(наименование объекта, местоположение границ которого описано)

Схема расположения границ публичного сервитута

Выносной лист №37



Масштаб 1:5000

Используемые условные знаки и обозначения приведены на отдельной странице в конце раздела.

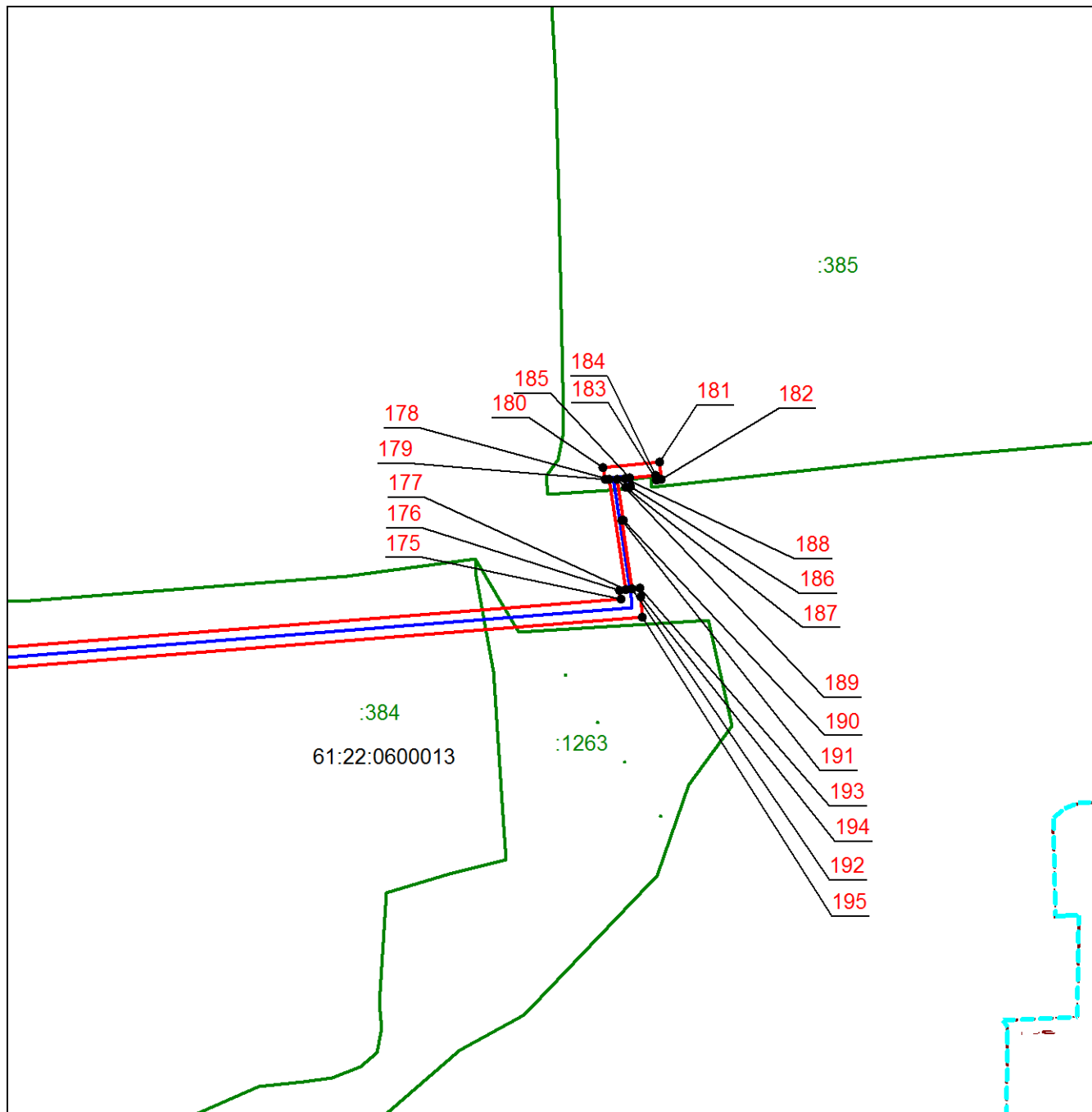
ОПИСАНИЕ МЕСТОПОЛОЖЕНИЯ ГРАНИЦ

Публичный сервитут в отношении земель и земельных участков в целях строительства и эксплуатации линейного объекта «Газопровод межпоселковый от х. Гетманов к х. Николаевка, х. Венделеевка (ГРП-1), х. Венделеевка (ГРП-2), сл. Туриловка, х. Кузмичевка, х. Гернер с отводом на х.Беляевск, х. Новая Деревня Миллеровского района Ростовской области»

(наименование объекта, местоположение границ которого описано)

Схема расположения границ публичного сервитута

Выносной лист №38



Масштаб 1:5000

Используемые условные знаки и обозначения приведены на отдельной странице в конце раздела.

ОПИСАНИЕ МЕСТОПОЛОЖЕНИЯ ГРАНИЦ

Публичный сервитут в отношении земель и земельных участков в целях строительства и эксплуатации линейного объекта «Газопровод межпоселковый от х. Гетманов к х. Николаевка, х. Венделеевка (ГРП-1), х. Венделеевка (ГРП-2), сл. Туриловка, х. Кузмичевка, х. Гернер с отводом на х.Беляевск, х. Новая Деревня Миллеровского района Ростовской области»

(наименование объекта, местоположение границ которого описано)

Схема расположения границ публичного сервитута

Используемые условные знаки и обозначения:



– проектные границы публичного сервитута,



– установленная граница муниципального образования,



– установленная граница населенного пункта,



- граница кадастрового квартала,

61:22:0600013

- номер кадастрового квартала,



– граница земельного участка, согласно сведения из ЕГРН,

:384

- кадастровый номер земельного участка, согласно сведения из ЕГРН,



- проектное положение линейного объекта,



– характерная точка проектных границ публичного сервитута.